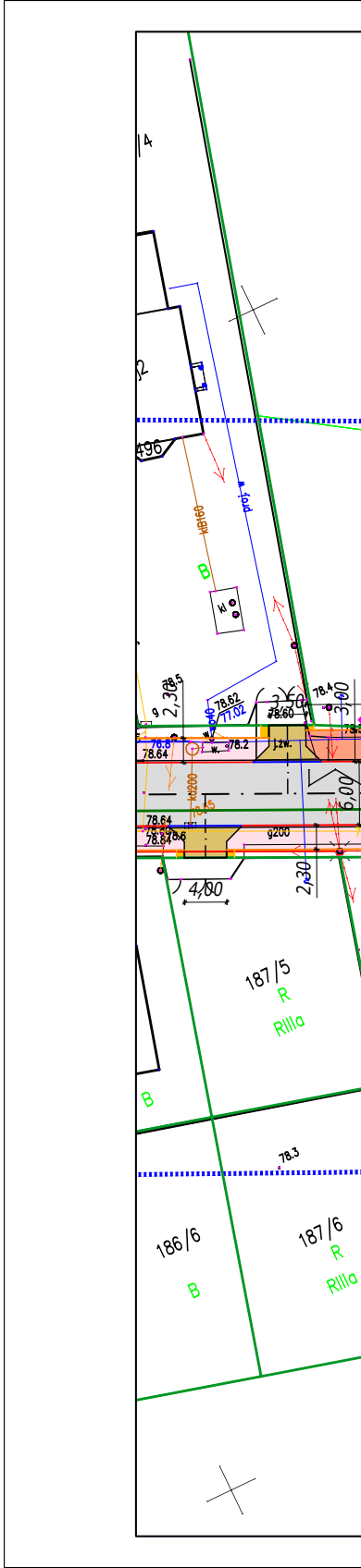

/4
/2
496
kd160
w fod
B
kl
78.5
2,30
g
78.62
77.02
ø40
3,50
78.60
78.4
3,00
76.8
78.64
w.
w.
78.2
j.zw.
kd200
78.65
6,00
78.64
78.49
78.84
78.6
g200
4,00
2,30
187/5
R
RIIIa
B
78.3
186/6
B
187/6
R
RIIIa

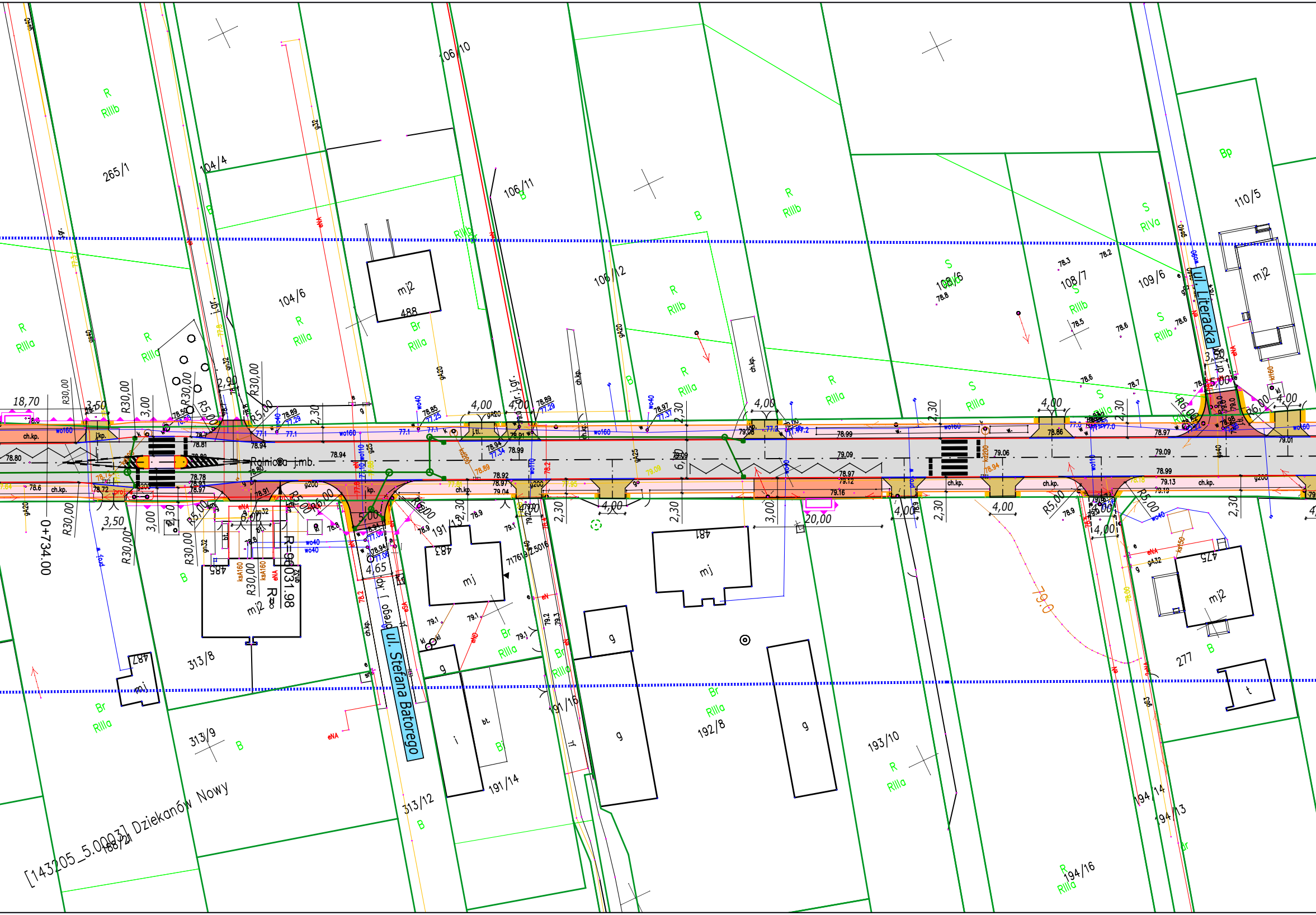
[143205_5.0003] Dziekanów Nowy
ul. Literacka
ul. Stefana Batorego
Rolnicza j.mb.
0+734.00
R=96031.98
265/1
104/4
104/6
106/10
106/11
106/12
108/6
108/7
109/6
110/5
313/8
313/9
313/12
191/13
191/14
191/16
192/8
193/10
194/14
194/13
194/16
277
188/21
mj2
mj
g
i
t
488
485
483
481
475
487
R
RIIIa
RIIIb
RIVa
Br
B
S
Bp
ch.kp.
wo160
wo40
wo110
g200
gA20
eNA
18,70
3,50
3,00
R30,00
R5,00
R6,00
4,00
2,30
5,00
4,65
20,00
78.80
78.94
79.09
79.06
78.99
79.0

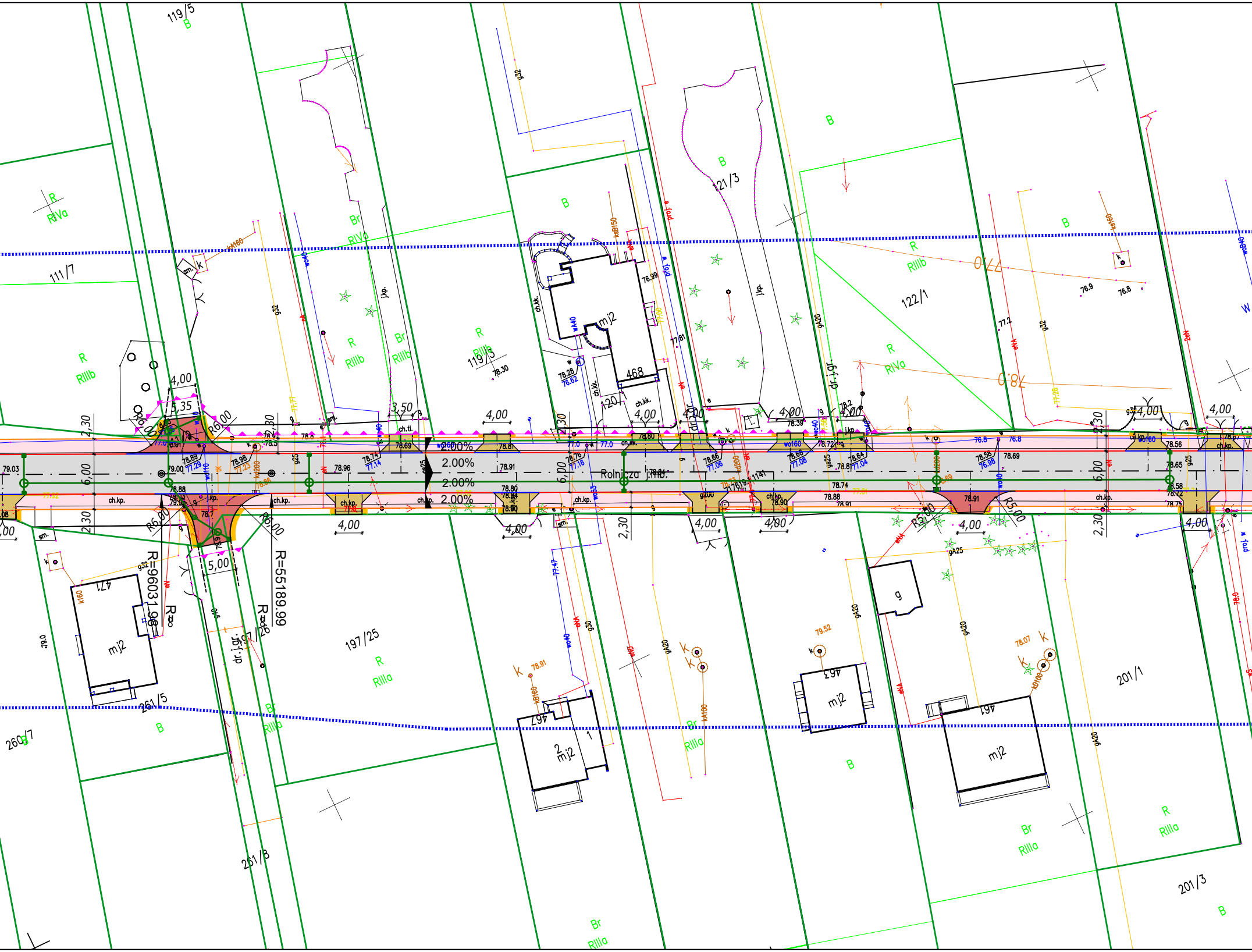
Rolnicza
2.00%
2.00%
2.00%
2.00%
R=96031.98
R=∞
R=55189.99
R=∞
R6,00
R6,00
R6,00
R6,00
R5,00
R5,00
4,00
5,35
5,00
3,50
2,30
6,00
119/5
111/7
119/3
121/3
122/1
197/25
261/5
260/7
261/3
201/1
201/3
468
471
467
463
461
mj2
g
B
R
RIVa
RIIIb
Br
RIIIa
dr.j.gr.
ch.kp.
ch.kk.
ch.tl.
j.kp.
sm.
k
77.0
78.0
79.03
78.96
78.91
78.88
78.74
78.69
78.65
78.56

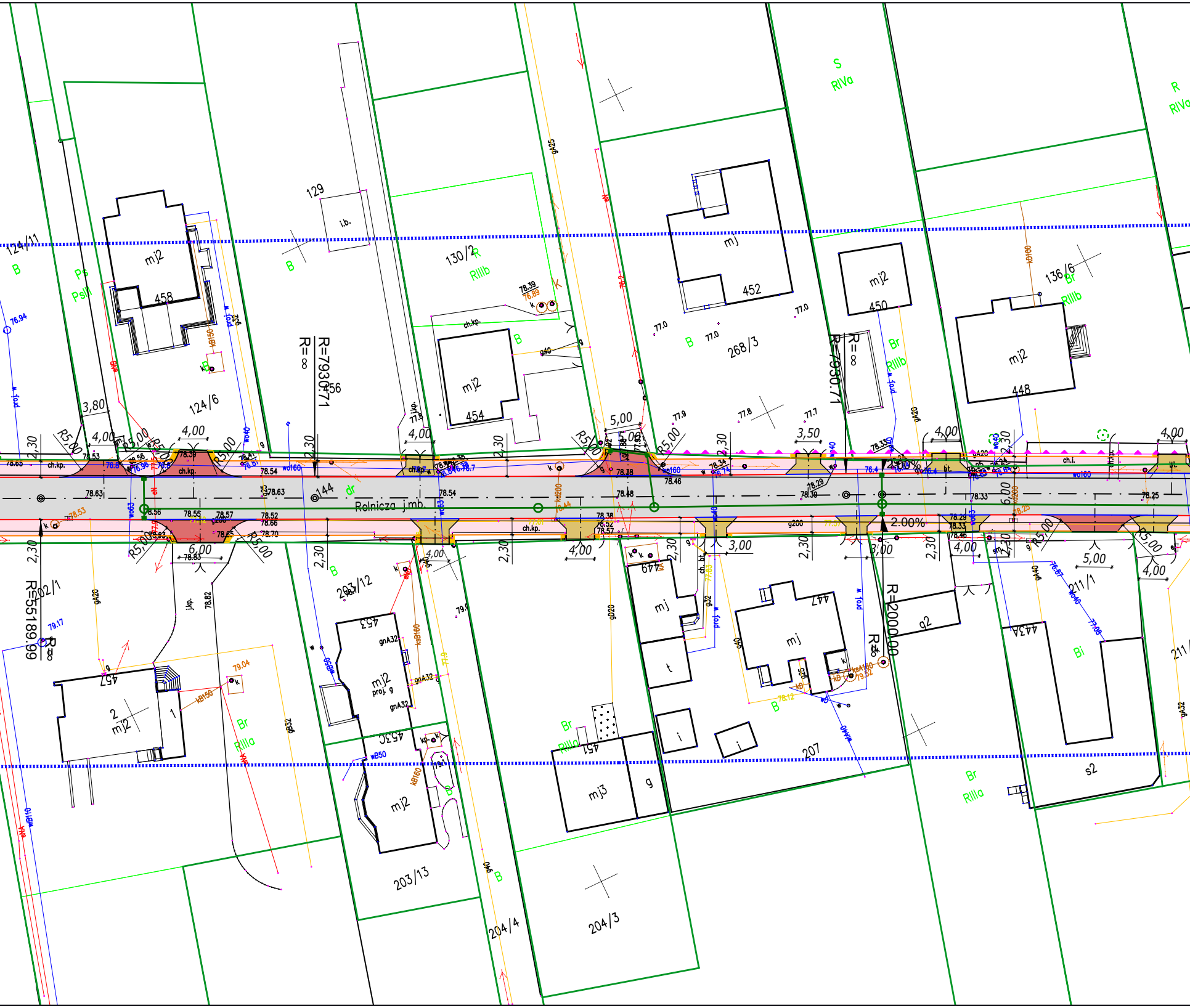
Rolnicza j.mb.
R=7930.71
R=∞
R=5518 9.99
R=2000.00
2.00%
124/11
124/6
129
130/2
268/3
136/6
458
454
452
450
448
144
202/1
203/12
203/13
204/4
204/3
207
211/1
457
453
451
449
447
443A
mj2
mj
mj3
s2
t
g
i
i.b.
B
Br
Bi
Ps
PsII
R
RIIIb
RIIIa
RIVa
S
dr
ch.kp.
ch.l.
R5,00
4,00
2,30
3,80
5,00
6,00
3,50
3,00
78.63
78.54
78.38
78.48
78.46
78.39
78.33
78.25
78.56
78.55
78.57
78.52
78.66
78.70
78.83
77.0
77.9
77.8
77.7
76.94
79.17
79.04
wo160
wo63
wo40
kd200
g200
gA25
gA20
gA32
g32
g40
kB150
kB160
ks160
wB50
wB110
e
w
k

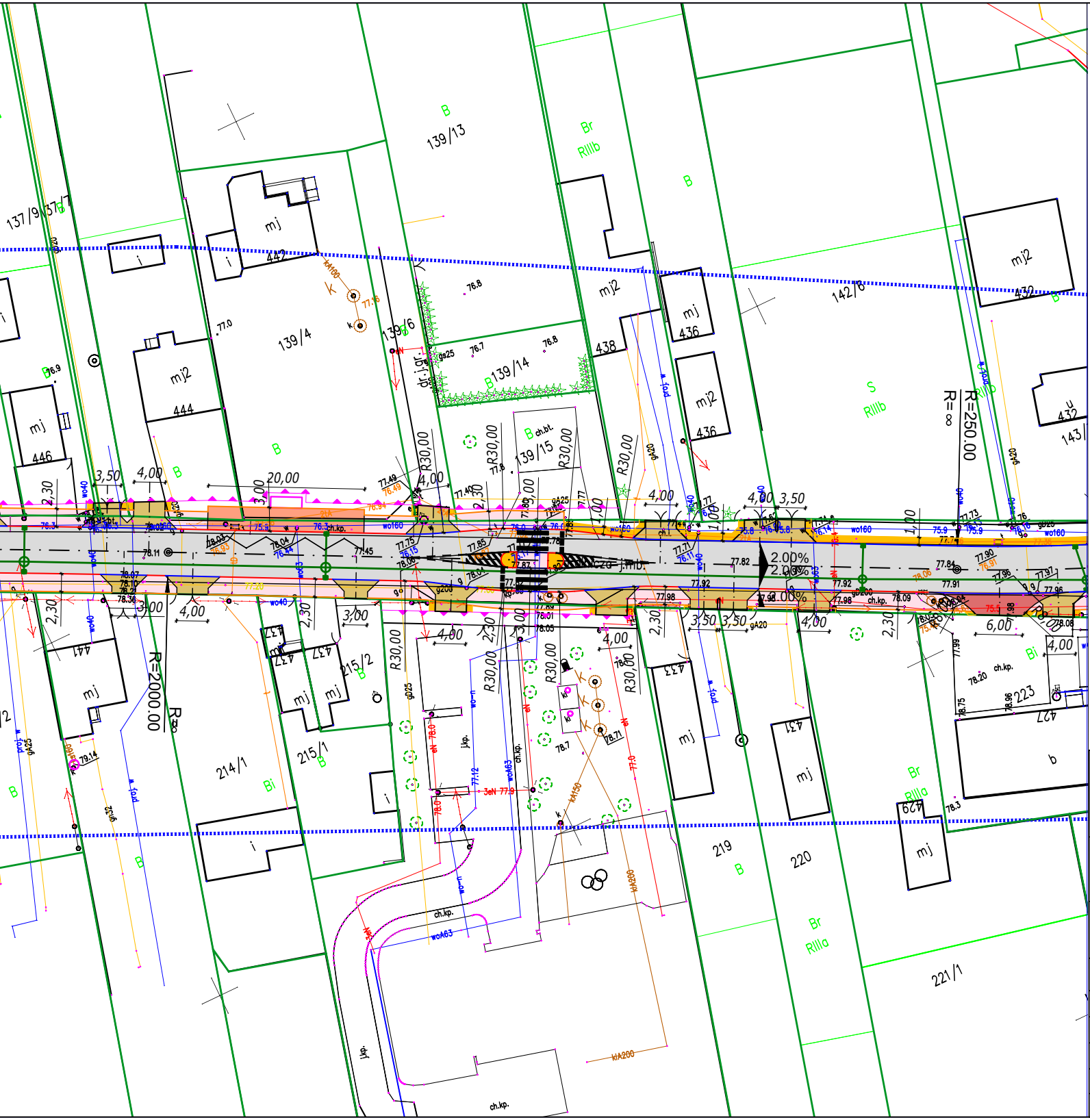
139/13
139/4
139/14
139/15
139/6
142/8
137/9
137/7
143/1
444
446
442
438
436
432
441
437
433
431
429
427
223
214/1
215/1
215/2
219
220
221/1
mj
mj2
R=250.00
R=∞
R=2000.00
R30,00
2.00%
ul. Podróżna
B
Br
RIIIb
RIIIa
S
Bi

**Legenda:**

| | |
|---|---|
| ▲ | *Linie rozgraniczające* |
| ⬜ | *Nawierzchnia bitumiczna jezdni* |
| 🟨 | *Chodnik nawierzchnia z betonowej kostki brukowej* |
| 🟦 | *Ciąg pieszo-jezdny nawierzchnia z betonowej kostki brukowej* |
| ⬛ | *Zatoki autobusowe nawierzchnia z betonowej kostki brukowej* |
| 🟧 | *Perony autobusowe nawierzchnia z betonowej kostki brukowej* |
| ⬜ | *Zjazdy indywidualne nawierzchnia z betonowej kostki brukowej* |
| 🟥 | *Zjazdy publiczne nawierzchnia z betonowej kostki brukowej* |
| — | *Krawężnik wysoki* |
| — | *Krawężnik obniżony* |
| — | *Obrzeże betonowe* |
| — | *Opornik betonowy* |
| — — | *Zarys połączenia projektowanych zjazdów z istniejącymi drogami* |
| ⊕ | *Projektowana sieć kanalizacji deszczowej* |
| ☐ | *Projektowane wiaty przystankowe* |
| ▨ | *Projektowany rów w ulicy Poziomkowej wg odrębnego opracowania* |
| ▨ | *Projektowane pobocze w ulicy Poziomkowej wg odrębnego opracowania* |
| ▨ | *Projektowany chodnik w ulicy Poziomkowej wg odrębnego opracowania* |
| ul. Podróżna | *Drogi publiczne* |
| ul. Stefana Batorego | *Drogi wewnętrzne* |

NAZWA ZADANIA

**Rozbudowa drogi powiatowej nr 2420W ul. Rolniczej od km 0+000,00 do km 2+655,09 w miejscowościach Dziekanów Nowy i Dziekanów Polski, gm. Łomianki**

INWESTOR

**Powiat Warszawski Zachodni, Zarząd Dróg Powiatowych w Ożarowie Mazowieckim**
**ul. Poznańska 300, 05-850 Ożarów Mazowiecki**

JEDNOSTKA PROJEKTOWA

MT PROJEKT
**MT-Projekt Sp. z o.o.**
**ul. Polskiej Organizacji Wojskowej 9,**
**05-600 Grójec**

| BRANŻA | FAZA PROJEKTU | |
|---|---|---|
| **Drogowa** | **Uzgodnienia** | |
| PROJEKTOWAŁ | NUMER UPRAWNIEŃ | PODPIS |
| **mgr inż. MARCIN PŁUŻYŃSKI** | **MAZ/0188/PBD/16** | |
| OPRACOWAŁ | NUMER UPRAWNIEŃ | PODPIS |
| **inż. MICHAŁ GAL** | | |
| OPRACOWAŁ | NUMER UPRAWNIEŃ | PODPIS |
| | | |

TYTUŁ RYSUNKU
**Projekt zagospodarowania terenu**

| | SKALA | ARKUSZ | NUMER RYSUNKU |
|---|---|---|---|
| **05.2020** | **1:500** | **2/4** | **BD.02.01** |