

miejskowy plan zagospodarowania przestrzennego

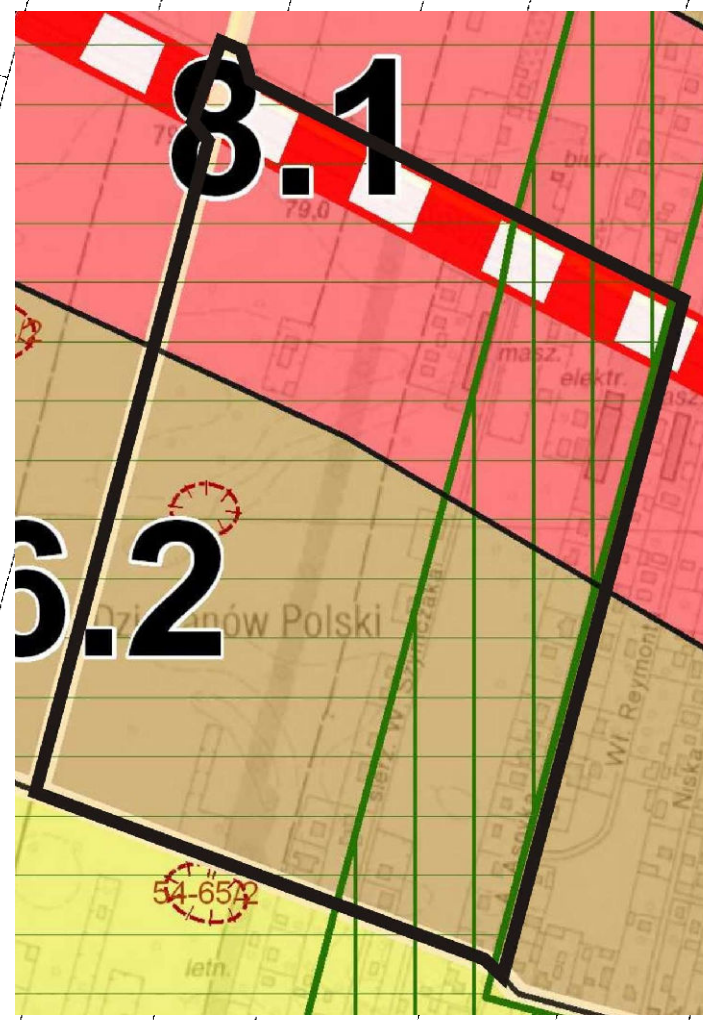
DZIEKANÓW POLSKI POŁUDNIOWY - WSCHÓD

rysunek planu

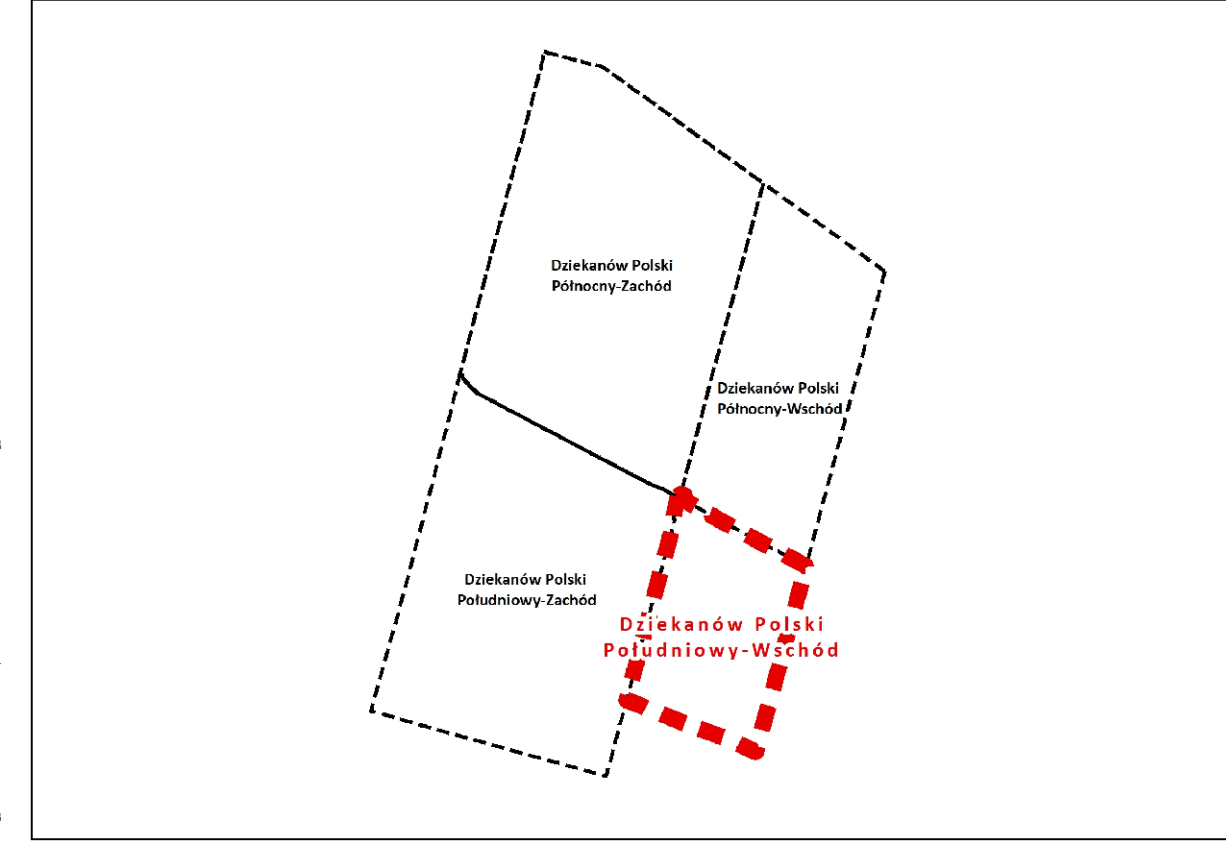
skala 1 : 1 000

WYRYS ZE STUDIUM UWARUNKOWAN
I KIERUNKÓW ZAGOSPODAROWANIA
PRZESTRZENNEGO MIASTA I GMINY ŁOMIANKI

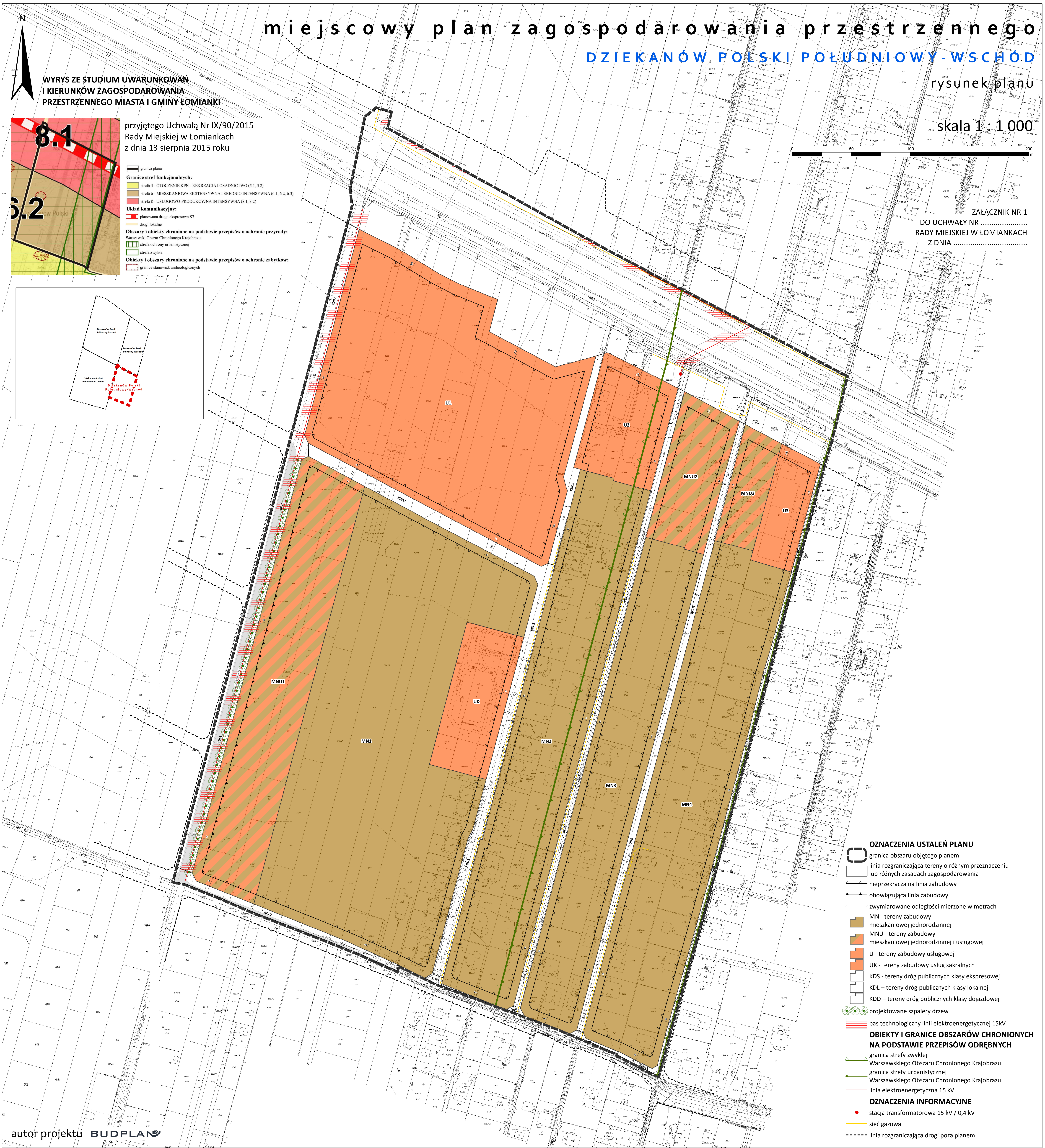
przyjętego Uchwałą Nr IX/90/2015
Rady Miejskiej w Łomiankach
z dnia 13 sierpnia 2015 roku



- granica planu
- Granie stref funkcjonalnych:
 - strefa 5 - OTOCZENIE KPN - REKREACJA I OSADNICTWO (5.1, 5.2)
 - strefa 6 - MIESZKANIOWA EKSTENSYWNA I ŚREDNIO INTENSYWNA (6.1, 6.2, 6.3)
 - strefa 8 - USŁUGOWO-PRODUKCYJNA INTENSYWNA (8.1, 8.2)
- Układ komunikacyjny:
 - planowana droga ekspresowa S7
 - drogi lokalne
- Obszary i obiekty chronione na podstawie przepisów o ochronie przyrody:
 - Warszawski Obszar Chronionego Krajobrazu
 - strefa ochrony urbanistycznej
 - strefa zwykła
- Obiekty i obszary chronione na podstawie przepisów o ochronie zabytków:
 - granice stanowisk archeologicznych



ZAŁĄCZNIK NR 1
DO UCHWAŁY NR
RADY MIEJSKIEJ W ŁOMIANKACH
Z DNIA



- ### OZNACZENIA USTALEŃ PLANU
- granica obszaru objętego planem
 - linia rozgraniczająca tereny o różnym przeznaczeniu lub różnych zasadach zagospodarowania
 - nieprzekraczalna linia zabudowy
 - obowiązująca linia zabudowy
 - zwymerowane odległości mierzone w metrach
 - MN - tereny zabudowy mieszkaniowej jednorodzinnej
 - MNU - tereny zabudowy mieszkaniowej jednorodzinnej i usługowej
 - U - tereny zabudowy usługowej
 - UK - tereny zabudowy usług sakralnych
 - KDS - tereny dróg publicznych klasy ekspresowej
 - KDL - tereny dróg publicznych klasy lokalnej
 - KDD - tereny dróg publicznych klasy dojazdowej
 - projektowane szpalery drzew
 - pas technologiczny linii elektroenergetycznej 15kV
- ### OBIEKTY I GRANICE OBSZARÓW CHRONIONYCH NA PODSTAWIE PRZEPISÓW ODRĘBNYCH
- granica strefy zwykłej
 - Warszawskiego Obszaru Chronionego Krajobrazu
 - granica strefy urbanistycznej
 - Warszawskiego Obszaru Chronionego Krajobrazu
 - linia elektroenergetyczna 15 kV
- ### OZNACZENIA INFORMACYJNE
- stacja transformatorowa 15 kV / 0,4 kV
 - sieć gazowa
 - linia rozgraniczająca drogi poza planem