



MIASTO I GMINA ŁOMIANKI

BIULETYN INFORMACYJNY ■ WWW.LOMIANKI.PL

nr 9 ■ wrzesień 2019 r. ■ egzemplarz bezpłatny ■ ISSN 2657-4713

POD LUPĄ

Inwestycje w gminie Łomianki

Zapraszamy do zapoznania się
z informacjami dotyczącymi stanu realizacji
inwestycji w gminie Łomianki

s. 4

AKTUALNOŚCI

Pierwsza pomoc

nie taka straszna, jak ją malują

s. 10

OGŁOSZENIA

Nasza gmina, nasza przestrzeń

Ogłoszenia o wyłożeniu projektów miejscowych
planów zagospodarowania przestrzennego

s. 15

ZDOLNI, MŁODZI

SPORTOWCY Z ŁOMIANEK

W tym wydaniu biuletynu z dumą prezentujemy Państwu sylwetki naszych młodych sportowców z Łomianek. Są zdolni, wytrwali i skupieni na osiągnięciu swoich, sportowych celów. Przynoszą radość i dumę naszej gminie.

TEKST: MARZENA MARKOWSKA

FOTO: MARTA GORCZYŃSKA DLA BIEGANIE.PL



Mikolaj Olejnik to mieszkaniec Kietpina, reprezentant dziecięcej sekcji łomiankowskiej Grupy Biegowej, który wywalczył tytuł wicemistrza Polski w kategorii chłopcy 12 lat na dystansie 1000 m.

16 – 17 czerwca 2018 r. na stadionie AZS Łódź odbyły się XXV Jubileuszowe Ogólnopolskie Finały „Czwartków Lekkoatletycznych”. Impreza uznawana jest za lekkoatletyczne mistrzostwa Polski dzieci z klas IV-VI szkół podstawowych.

To jedna z największych imprez w Europie. W trwających dwa dni zawodach wystartowało prawie 4000 zawodników, wszyscy wyłonieni zostali z eliminacji miejskich w prawie 90 miastach Polski.

Mikolaj zakończył bieg z czasem 3:09,81. To jego nowy rekord życiowy, niełatwy do osiągnięcia dla niejednego biegającego już dorosłego. Wielkie gratulacje dla naszego, zdolnego sportowca.



FOTO: EWA SZALEWICZ

a dodatkowo zajął 6. miejsce podczas finału Mistrzostw Europy w Bath.

Tym samym zagwarantował sobie imienną kwalifikację olimpijską i udział w przyszłorocznych Igrzyskach w Tokio! To ogromny sukces Łukasza i ogromna radość dla nas wszystkich. Wielkie gratulacje dla naszych chłopców, ich trenerów i wszystkich osób, które przyczyniają się do tak ogromnych sukcesów! Jesteśmy dumni, że Łomianki mają tak zdolną młodzież.

FOTO: KRZYSZTOF KURUC



Łukasz Gutkowski to nasz łomiankowski pięcioboista i student AWF im. Józefa Piłsudskiego w Warszawie. Miłość do sportu zaszczerpili mu rodzice, kiedy był małym chłopcem, ale prawdziwą przygodę z pięciobojem zaczął w wieku 13 lat.

Pięciobój nowoczesny to bardzo wymagająca dyscyplina, w której konieczne jest posiadanie wszechstronnych zdolności sportowych od szermierki, jazdy konnej oraz skoków przez przeszkody, przez pływanie po biegi połączone ze strzelaniem do celu.

W tym roku nasz młody sportowiec z Łomianek zdobył dwa medale na Młodzieżowych Mistrzostwach Świata,



FOTO: KRZYSZTOF KURUC

KALENDARZ PANI BURMISTRZ

SIERPIEŃ (WYBÓR)

- 01.08 Uroczystości z okazji rocznicy wybuchu Powstania Warszawskiego
- 02.08 Spotkanie z Regionalnym Dyrektorem Ochrony Środowiska Arkadiuszem Siembidą w sprawie dokumentacji środowiskowych dla gminnych inwestycji
- 05.08 do 16.08 Urlop
- 15.08 Święto Wojska Polskiego w Burakowie
- 18.08 Półmaraton Powiatu Warszawskiego Zachodniego im. Janusza Kusocińskiego. Spotkanie z organizatorami, wręczenie nagród
- 20.08 Podpisanie umów na dofinansowania gminnych inwestycji w Urzędzie Marszałkowskim
- 21.08 Spotkanie z wójtem Izabelina Dorotą Zmarzak w sprawie współpracy
- 23.08 Spotkanie z zastępcą Komendanta Powiatowego Policji Tomaszem Sapińskim w sprawie bezpieczeństwa w gminie Łomianki
- 25.08 Dożynki w Dziekanowie Nowym i Dziekanie Polskim
- Piknik Osiedlowy os. Baczyńskiego
- Widowisko historyczne w Centrum Kultury w Łomiankach
- 29.08 XV sesja Rady Miejskiej
- 30.08 Otwarcie turnieju piłkarskiego Łomianki CUP objętego patronatem honorowym przez Burmistrza Łomianek. Wręczenie nagród zwycięzcom turnieju.
- 31.08 - 1.09 Uroczystości patriotyczne w Gdańsku
- Każdy poniedziałek miesiąca - spotkania z mieszkańcami gminy (15:00-18:00)

BURMISTRZ ŁOMIANEK MAŁGORZATA ŻEBROWSKA-PIOTRAK
ZAPRASZA NA

25. RAJD ROWEROWY

08.09.2019 r. NIEDZIELA
START 10:00 Z ICDS

TRASA:
ŁOMIANKI - POLANA REKREACYJNA TOYOTA
W&J WIŚNIEWSKI - ŁOMIANKI

W PROGRAMIE M.J.N. LOTERIA FANTOWA, GROCHÓWKA, OGNISKO Z PIECZENIEM KIEŁBASEK
REGULAMIN, TRASA I KARTA ZGŁOSZENIOWA DOSTĘPNE NA WWW.ŁOMIANKI.PL

ORGANIZATOR:



PARTNERZY:



FOTO: PIOTR KACZMAREK

Szanowni Czytelnicy!

Dla wielu z Państwa skończyły się właśnie wakacje. Liczę, że każdy miał choć krótki urlop i spędził wakacyjny czas tak, jak lubi. Mam nadzieję, że wypoczęci wracacie Państwo do wytężonej pracy, której rytm dyktują nam zajęcia naszych dzieci, wnuków, podopiecznych i nasze zawodowe obowiązki.

W numerze, który trzymacie Państwo w rękach, przekazujemy informacje o tym, nad czym pracowaliśmy w ostatnim czasie. Znajdziecie tu Państwo opis zrealizowanych i planowanych inwestycji (str. 4), informacje o kolejnym etapie mechanizmu partycypacyjnego (str. 8), historię miast siostrzanych opowiedzianą przez radną Joannę Zabłocką-Łudzeń (str. 8), tekst naszych strażaków o pierwszej pomocy (str. 10), ogłoszenia o wyłożeniu do publicznego wglądu projektów planu zagospodarowania przestrzennego (str. 15) i wiele innych, mam nadzieję ciekawych informacji. ZWiK przygotował dla Państwa ulotkę, w której znajduje się bieżący harmonogram odbioru odpadów zielonych i określone nowe rejon, warto ją zachować.

Dodatkowo, jak w każdym numerze znajdziecie tu Państwo plakaty zapraszające do udziału w wydarzeniach planowanych w naszej gminie we wrześniu.

Sz szczególnie serdecznie zapraszam na wydarzenia organizowane i współorganizowane przez Urząd Miejski w Łomiankach: 8 września - rajd rowerowy (str. 3), 14 września - bieg pamięci narodowej (str. 14) i na jedno z najważniejszych wydarzeń w naszej gminie: uroczystości historyczno-patriotyczne w Kiełpinie 22 września br. (okładka str. 20).

Zapraszam!

Małgorzata Żebrowska-Piotrak

INWESTYCJE W NASZEJ GMINIE

„Zmiany nawierzchni dróg, odwodnienia ulic, przebudowa miejsc kolizji, budowa sieci wodociągowej i sanitarnej, to tylko niektóre elementy inwestycji, które zostały już zakończone w naszej gminie. Przed nami projekty, których realizację właśnie rozpoczęliśmy i te dopiero planowane. Zaczęliśmy od inwestycji, które miały przygotowaną pełną dokumentację lub wymagały niewielkich uzupełnień.

Wszystko po to, aby mieszkańcom żyło się lepiej, wygodniej i przede wszystkim bezpieczniej i żeby podnieść komfort ich życia na terenie naszej gminy.

Część inwestycji jest dofinansowywana ze środków UE, ale wiele z nich została wykonanych ze środków gminnych. To projekty, które wymagają dużych nakładów finansowych, ale również czasu i wytężonej pracy. Istotne dla nas jest, aby przystąpienie do realizacji każdej inwestycji w naszej gminie było poprzedzone zgromadzeniem pełnej dokumentacji oraz uzyskaniem kompletu wymaganych pozwoleń.

Kilka postępowań uzyskania decyzji na budowę jest w procesie odwoławczym, co znacznie wydłużyło czas rozpoczęcia prac”.

Paweł Bohdziewicz



FOTO: STUDIO 222

1.

Realizacje zakończone




FOTO: ARTUR OSIĄK

ul. Malarska

Kompleksowa rozbudowa ulicy na długości 465 m wraz z wykonaniem systemu odwodnienia jezdni oraz przebudową kolizji



FOTO: ARTUR OSIĄK

ul. Powstańców Warszawy

Kompleksowa przebudowa ulicy na długości 620 m wraz z wykonaniem systemu retencyjno-rozsączającego oraz zabezpieczenia kolizji



FOTO: ARTUR OSIĄK

ul. Klonowa

Kompleksowa rozbudowa ulicy na długości 365 m wraz z wykonaniem systemu odwodnienia jezdni oraz przebudową kolizji




FOTO: ARTUR OSIĄK

ul. Żołnierzy Narwiku

Kompleksowa rozbudowa ulicy na długości 390 m wraz z wykonaniem odwodnienia jezdni oraz przebudową kolizji

FOTO: ARTUR OSIĄK



ul. Górna

Kompleksowa przebudowa ulicy na długości 112 m wraz z wykonaniem systemu retencyjno-rozsączającego


FOTO: ARTUR OSIĄK



ul. Osikowa

Kompleksowa przebudowa ulicy na długości 219 m wraz z wykonaniem odwodnienia jezdni

FOTO: ARTUR OSIĄK



ul. Sezamkowa I

Kompleksowa przebudowa ulicy na długości 113 m wraz z wykonaniem odwodnienia jezdni

FOTO: ARTUR OSIĄK



ul. Sezamkowa II


Kompleksowa przebudowa ulicy na długości 104 m wraz z wykonaniem odwodnienia jezdni

Łącznie wykonano blisko 10 000 m kw. nawierzchni.

2.

Co realizujemy?

FOTO: ARTUR OSIĄK



ul. Bolesława Chrobrego (dawna Berlinga)

Wykonanie systemu odwodnienia jezdni wraz z wymianą nawierzchni z płyt ażurowych na kostkę betonową

FOTO: ARTUR OSIĄK



ul. Gościńcowa (odc. Włociańska - Wiejska)

Kompleksowa przebudowa ulicy na długości 410 m wraz z wykonaniem systemu odwodnienia jezdni

FOTO: ARTUR OSIĄK



ul. Graniczna

Przebudowa ulicy na długości 478 m wraz z wykonaniem systemu odwodnienia jezdni

3.

Co będziemy realizować?


FOTO: ARTUR OSIĄK



ul. Dąbrówki

Wykonanie systemu odwodnienia jezdni wraz z wymianą nawierzchni z płyt ażurowych na kostkę betonową

FOTO: ARTUR OSIĄK



ul. Mieszka I

Wykonanie systemu odwodnienia jezdni wraz z wymianą nawierzchni z płyt ażurowych na kostkę betonową

FOTO: ARTUR OSIĄK



ul. Kościuszki (odc. Przyłuskiego – Wólczyńska)

Kompleksowa przebudowa ulicy na długości 115 m wraz z wykonaniem systemu odwodnienia jezdni oraz budowa chodnika

FOTO: ARTUR OSIĄK



Skrzyżowanie ulic Rolnicza/Cienista

Budowa przejścia dla pieszych i sygnalizacji świetlnej

FOTO: ARTUR OSIĄK



Skrzyżowanie ulic Konopnickiej/Akinsa

Wykonanie aktywnego przejścia dla pieszych

FOTO: ARTUR OSIĄK



Skrzyżowanie ulic Rolnicza/Paderewskiego

Sygnalizacja świetlna

Utrzymanie Parku Miejskiego

TEKST: DANIEL JASZCZUK

W październiku 2018 r., tuż przed wyborami samorządowymi, ówczesny burmistrz oficjalnie otworzył park miejski przy Jeziorze Fabrycznym w Łomiankach. Inwestycja kosztowała blisko 10 mln zł (4,9 mln zł dofinansowania ze środków Unii Europejskiej). Mieszkańcy byli zachwyceni nowym miejscem do wypoczynku.

Poprzednicy otworzyli park oraz dokonali odbioru inwestycji, zapominając jednak o ogromnych kosztach związanych z jego utrzymaniem. Nie zabezpieczyli żadnych środków na ten cel w budżecie gminy na 2019 rok... Z tego powodu jedyne, co mogła zrobić obecna burmistrz, to zlecać doraźne prace interwencyjne związane z utrzymaniem parku. To jednak za mało.

W wyniku poczynionych przesunięć budżetowych udało się wygospodarować środki w wysokości 224.122,40 zł na pielęgnację, konserwację i bieżące utrzymanie zieleni na terenie parku do końca 2019 r. W lipcu ogłoszony został przetarg. Po otwarciu ofert okazało się jednak, że cena najkorzystniejszej oferty opiewająca na 331.508,82 zł znacznie przewyższała możliwości finansowe gminy. Postępowanie przetargowe zostało unieważnione. 07.08.2019 r. ogłoszony został ponowny przetarg. Tym razem najniższa oferta to 191.945,90 zł.

Na początku września planowane jest podpisanie umowy z wykonawcą. To pozwoli na podjęcie najpilniejszych prac na terenie parku.



FOTO: ARTUR OSIAK

Już dziś urzędnicy pracują nad przygotowaniem dokumentacji dotyczącej ogłoszenia zamówienia na utrzymanie czystości i porządku na terenie parku oraz jego zimowego utrzymania w zakresie odśnieżania alejek i ścieżek na przyszły rok.

Przed nami również:

- modernizacja terenu,
- szczegółowa inwentaryzacja zieleni,
- poprawa infrastruktury technicznej,
- zmiana zabezpieczenia tarasu widokowego,
- zainstalowanie większych pojemników na śmieci,
- zainstalowanie zasobników z woreczkami na psie odchody,
- montaż dodatkowych ławek.

Po oszacowaniu wszystkich kosztów, w miarę możliwości zabezpieczone zostaną środki finansowe na realizację ww. zadań w przyszłorocznym budżecie.

Zadania Zakładu Wodociągów i Kanalizacji zrealizowane w 2019 r.



FOTO: ZWIK

„Budowa sieci wodociągowej i sanitarnej w ul. Kościelna Droga (odcinek od Armii Poznań do Wiślanej), sieci wodociągowej w Armii Poznań na odc. od Kościelnej Drogi do Chopina oraz sieci tłocznej w ul. Wiślanej na odcinku od Kościelnej Drogi do Szczytowej”.

Zakres wykonany to 4113,3 m sieci kanalizacyjnej w tym dwie kompletne przepompownie ścieków oraz 2111,7 m sieci wodociągowej.

Wartość całkowita kontraktu 4 078 613,67 zł brutto.



FOTO: ZWIK

„Budowa sieci kanalizacji sanitarnej wraz z odejściami bocznymi tej sieci do granic nieruchomości gruntowych w ulicy Cienistej” .

Zakres wykonany to 901,1 m sieci kanalizacyjnej w tym jedna przepompownia ścieków.

Termin wykonania: 31.10.2018 r. - 12.07.2019 r.

Wartość całkowita kontraktu 1 189 410 zł brutto.



„Odtworzenie nawierzchni do stanu poprzedniego w zakresie robót utrzymaniowych i zabezpieczających oraz konserwacyjnych nawierzchni w ul. Kościelna Droga na odcinku od ul. Wiślanej do ul. Armii Poznań oraz ul. Szymanowskiego od ul. Chopina do ul. Kościelna Droga”. Zakres wykonany to odtworzenie nawierzchni po robotach wod-kan w ul. Kościelna Droga wraz ze zjazdami na odcinku od ul. Wiślanej do ul. Armii Poznań o szerokości 5 m i długości 1640 m oraz ul. Szymanowskiego na odcinku od ul. Kościelna Droga do ul. Chopina o szerokości 4 m i długości 320 m.
Wartość całkowita kontraktu 1 178 086,62 zł brutto.

Zadania Zakładu Wodociągów i Kanalizacji w trakcie realizacji w 2019 r.

„Budowa sieci wodociągowej oraz sieci kanalizacji sanitarnej w ulicy Miłej oraz ulicy M. Konopnickiej dla zasilenia w wodę i odbiór ścieków z budynków mieszkalnych”.

W zakresie do wykonania jest 2200 mb sieci kanalizacyjnej z tego wykonano ok 1275,9 m oraz trzy przepompownie ścieków z tego wykonano 2szt oraz 2059,2 m sieci wodociągowej z tego wykonano 1016,3 m.

Termin wykonania - umowa podpisana 14.08.2018 r., zakończenie inwestycji na chwilę obecną 29.02.2020 r.

Wartość całkowita kontraktu 6 853 584,60 zł brutto.

„Budowa sieci wodociągowej i kanalizacyjnej w ulicach: Szymczaka, Asnyka (na odcinku od ul. Miłej do ul. Kolejowej), Reymonta, Niskiej (na odcinku od ul. Miłej do ul. Pogodnej), Miodowej, Wierzbowej, Norwida, Słowackiego, Pogodnej, Torfowej (na odcinku od ul. Miłej do posesji 31) oraz w drogach dojazdowych, do posesji Miła 22-22A, Miła 12-12C, na terenie gminy Łomianki.

Umowę podpisano w dniu 19.08.2019 r. Termin realizacji zamówienia 360 dni od daty podpisania umowy.

W zakresie do wykonania jest 4694,3 m sieci kanalizacyjnej w tym jedna przepompownia ścieków oraz 4799,4 m sieci wodociągowej. Przekazanie placu budowy nastąpiło w dniu 28.08.2019 r.

Wartość całkowita kontraktu 12 200 008,70 zł brutto.

Zadania Zakładu Wodociągów i Kanalizacji planowane do realizacji w 2019r.

„Zaprojektowanie i budowa sieci tłocznej, wodociągowej i kanalizacyjnej na terenie Instytutu PAN, KPN, SPZOZ oraz Gminy Łomianki”.

W zakresie do wykonania jest ok. 2000 mb sieci wodociągowej i ok. 550 m sieci kanalizacyjnej oraz 2 przepompownie ścieków.

Zakończenie inwestycji to koniec 2020 r.

„Budowa sieci wodociągowej i kanalizacyjnej w ulicy Paderewskiego i Vivaldiego”.

W zakresie do wykonania jest ok. 660 mb sieci wodociągowej i ok. 622 m sieci kanalizacyjnej.

Zakończenie inwestycji to I kwartał 2020 r.

„Budowa sieci wodociągowej i kanalizacyjnej w ulicy Baczyńskiego”.

W zakresie do wykonania jest ok. 236 mb sieci wodociągowej i ok 109 m sieci kanalizacyjnej

Zakończenie inwestycji to I kwartał 2020 r.

GŁOSUJ, BO CIĘ PRZEGŁOSUJĄ!



TEKST: KAMILA URBAŃSKA

W ramach Łomiankowskiego Mechanizmu Partycypacyjnego 2020 zgłoszono rekordową liczbę projektów (więcej niż w najaktywniejszej części Warszawy - Dzielnicy Ursynów).

Po weryfikacji projektów oraz omówieniu ich na zebraniach osiedlowych i sołectkich, czas na najważniejszy etap - głosowanie Mieszkańców.

Z czego wybieramy?

Każdy może wybrać jeden z projektów zgłoszonych w jego sołectwie lub osiedlu. Przejrzyj listę projektów, znajdziesz ją w zakładce poświęconej mechanizmowi partycypacyjnemu znajdującej się na stronie www.lomianki.pl. Kliknij w charakterystyczne logo ŁMP, wybierz „Głosuj” i we właściwym polu wskaż nazwę sołectwa lub osiedla. Zobaczysz listę projektów. Znajdziesz ją także w punktach głosowania.

Jak głosujemy?

Najłatwiej na stronie internetowej urzędu www.lomianki.pl w sposób opisany wyżej. Program sam poprowadzi do odpowiedniego formularza. Jeśli nie w internecie, to możesz zagłosować w tradycyjny sposób. Przygotowane druki wyłożone będą w kilku punktach, znajdziesz tam też listy projektów. Oto miejsca głosowania:

- Urząd Miejski w Łomiankach, ul. Warszawska 115,
- Centrum Kultury, ul. Wiejska 12A,
- ICDS, ul. Staszica 2,
- Biblioteka Publiczna, ul. Wiejska 12A (wejście od ul. Szczęśliwej),
- Przedszkole Samorządowe w Dziekanowie Leśnym ul. Akinsa 8,
- Przedszkole Samorządowe w Łomiankach ul. Szpitalna 1,

- Przedszkole Samorządowe w Dąbrowie ul. Kolejowa 51,
- Przedszkole Samorządowe w Dziekanowie Leśnym ul. M. Konopnickiej 65,
- Szkoła Podstawowa w Sadowej ul. Strzelecka 35.

Kiedy głosujemy?

od 11.09.2019 do 17.09.2019

Kto może głosować?

Każdy pełnoletni mieszkaniec gminy Łomianki. Głosować można tylko raz, niezależnie od formy: internetowo, czy tradycyjnie.

Jak sprawdzimy, czy ktoś nie głosował wielokrotnie lub nie podał fałszywych danych?

Będziemy prosili o podanie nr PESEL, nr telefonu oraz adresu zamieszkania. Korzystając z baz danych, którymi dysponuje urząd, sprawdzimy autentyczność Państwa głosów.

Co z wynikami głosowania?

Jeśli zadanie, które uzyskało największą w danej jednostce liczbę głosów, nie wyczerpie przyznanej puli środków, to uwzględnione zostanie kolejne, aż do wykorzystania całego funduszu. Wyniki dotyczące osiedli automatycznie wpisane zostaną w projekt budżetu gminy. Wydatki sołectw wcześniej zatwierdzi jeszcze zebranie wiejskie. Projekt budżetu gminy trafi następnie na sesję Rady Miejskiej, w której kompetencjach leży jego uchwalenie. Poszczególne zadania realizowane będą w trakcie roku 2020.

SIOSTRZANE MIASTA ŁOMIANEK

TEKST: JOANNA ZABŁOCKA-ŁUDZEŃ

Columbia Heights i Noyelles-lès-Vermelles – oto dwa miasta siostrzane Łomianek, z którymi współpracujemy od 1991 r.

Historia przyjaźni z Columbia Heights w USA sięga czasów II Wojny Światowej. W trakcie Powstania Warszawskiego, nad Łomiankami został zestrzelony amerykański samolot, który niósł pomoc Powstańcom. Ośmiu z dziesięciu członków załogi zginęło, dwóch dostało się do niewoli niemieckiej. James Christy i Marcus Shook po wyjściu z niewoli wrócili do USA, a pamięć o żołnierzach niosących pomoc Polakom jest czczona w Łomiankach do dziś. Na cmentarzu parafialnym w Kiełpinie zbudowano Pomnik Pamięci Lotników Amerykańskich.



FOTO: STUDIO FOTIN

Noyelles-lès-Vermelles to pogórnictwo w północnej Francji, regionie zamieszkiwanym przez liczną Polonię. W wyniku strat po I Wojnie Światowej władze Francji poszukiwały rąk do pracy również w Polsce. Współpraca między miastami została zainicjowana przez Andrzeja Kuleszę, wybitnego polskiego architekta, mieszkającego we Francji, honorowego przedstawiciela Polonii Francuskiej, ds. współpracy z konsulem w Lille, który zaprojektował między innymi ratusz w Noyelles-lès-Vermelles, a w Łomiankach opracował projekt osiedla komunalnego Fabryczna. Porozumienie o przyjaźni i współpracy naszych miast podpisali w 1991 r. burmistrz Leszek Jezierski i mer Leon Copin, który do dziś jest burmistrzem. W ramach umowy miasta utrzymują stałe kontakty, a wzajemne wizyty samorządowe sprzyjają wymianie doświadczeń i dobrych praktyk.

Dzieci z naszej gminy wyjeżdżają do Francji, a dzieci francuskie gościmy u nas. Od 28 lat wiele osób było zaangażowanych w realizację postanowień umowy miast siostrzanych nie tylko z racji pełnionych funkcji, ale przede wszystkim z powodu głębokiej przyjaźni, którą żywimy wzajemnie.

W tworzenie wzajemnych relacji i opiekę nad grupami młodzieży od lat angażuje się Hanna Kołakowska, która została nagrodzona tytułem honorowego obywatela Noyelles-lès-Vermelles. Sama również od lat towarzyszy delegacjom z Łomianek i z Noyelles-lès-Vermelles jako tłumacz i opiekun młodzieży.

Ze strony francuskiej w kontaktach z Noyelles-lès-Vermelles wspiera nas wciąż Teresa Kulesza, żona zmarłego Andrzeja Kuleszy, honorowy obywatel Łomianek. Przedstawiciele obu miast siostrzanych będą naszymi gośćmi w trakcie uroczystości historycznych 22 września br.

PIERWSZA POMOC

Śmigłowiec, karetka pogotowia, straż pożarna, policja, a nawet straż miejska. I to wszystko na parkingu pod Galerią Łomianki. Brzmi jak scena z filmu akcji? To jednak scena z akcji niezwykle ważnej, z akcji ratowania życia.

TEKST: RAFAŁ WŁASINOWICZ, JAKUB RUDNICKI, ŁUKASZ RUBIN-SZYMAŃSKI

Nagłe zatrzymanie krążenia

W poniedziałek 8 lipca, w godzinach wieczornych na parkingu Galerii Łomianki doszło do nagłego zatrzymania krążenia (NZK). Czym jest NZK? To stan nagły, w którym dochodzi do zatrzymania czynności mechanicznej lub elektrycznej serca, powodujący ustanie krążenia krwi. Następnie występuje wtórne zatrzymanie oddechu i w konsekwencji dochodzi do nieodwracalnego uszkodzenia mózgu.

Aby podjąć odpowiednie kroki, należy prawidłowo ocenić stan poszkodowanego, który rozpoczynamy od sprawdzenia przytomności i oddechu. Upewniamy się również, czy miejsce, w którym działamy, jest bezpieczne. Aby sprawdzić oddech, pochylamy się nad poszkodowanym i udroźniamy drogi oddechowe. Żeby to zrobić, należy położyć jedną dłoń na czole, a drugą na brodzie i delikatnym, aczkolwiek zdecydowanym ruchem odchylić głowę. Następnie pochylamy się nad głową poszkodowanego tak, aby nasz wzrok był skierowany na klatkę piersiową, a ucho do ust. Przez kolejne 10 sekund nasłuchujemy oddechów oraz obserwujemy ruch klatki piersiowej. W tym czasie powinniśmy usłyszeć lub zobaczyć od 2 do 3 oddechów. Jeżeli nie zaobserwowaliśmy oddechów, wiemy, że doszło do nagłego zatrzymania krążenia.

Bardzo ważne jest też, aby jak najszybciej wykorzystać automatyczny defibrylator elektryczny AED coraz częściej dostępny w miejscach użyteczności publicznej. To urządzenie dzięki specjalnym grafikom i wgranym komentarzom jest również instruktorem udzielania pomocy, AED pomoże zachować odpowiednie tempo uciśnień i powie nam, kiedy powinniśmy przestać.

Jednocześnie zawiadamiamy służby ratownicze pod numerem 999 lub 112. 999 to ogólnopolski numer alarmowy pogotowia ratunkowego, pod którym telefon odbierze lekarz lub ra-



FOTO: KAROL ŁACH

townik medyczny. Zalecamy wybrać właśnie ten numer.

W przypadku zatrzymania akcji serca pierwsze minuty są bardzo istotne. Dzięki szybkiemu rozpoczęciu uciśnięć podtrzymujemy krążenie. Tlen jest dostarczany wraz z krwią, a dzięki temu, że krew dalej krąży, tlen dociera do najważniejszych narządów i komórek, podtrzymując je przy życiu. Nie bez przyczyny pierwsze 4 minuty nazywane są „platynowymi”. W przypadku braku uciśnień, po 4 minutach szanse chorego na przeżycie drastycznie spadają. Nie bójmy się - reagujmy!

Wszystkie opisane elementy tworzą tzw. Łańcuch Przeżycia.

Pierwsze trzy ogniwa łańcucha stanowią czynności, które może wykonać

każdy przypadkowy świadek zdarzenia. Niejednokrotnie decydują one o przeżyciu. Stąd też dyspozytorzy medyczni dążą do skierowania na miejsce zdarzenia jak najszybciej każdego fachowego personelu, który przejmie od osób postronnych ciężar resuscytacji. Dlatego przy spodziewanym dłuższym czasie dojazdu karetki pogotowia, na miejscu pierwsi mogą pojawić się strażacy.

Po co straż do NZK?

Straż Pożarna to nie tylko walka z żywiołami. Strażacy są również ratownikami Kwalifikowanej Pierwszej Pomocy, często zastępują zmęczonych ratowników wykonujących masaż serca, ponieważ przy prowadzeniu uciśnień klatki piersiowej, decydujące znaczenie ma ich jakość. W przypadku



ŹRÓDŁO: ANDRZEJ BOGUSZ, LICENCJA: CC BY 3.0

braku dostępnej karetki, wyposażeni w odpowiedni sprzęt, to właśnie oni są wysyłani do udzielenia pomocy medycznej i zabezpieczenia przygodnego lądowiska.

Skąd śmigłowiec? Rozwiewamy wątpliwości i niedomówienia.

W Łomiankach na stałe stacjonuje karetka „P”, czyli zespół podstawowy, a w razie potrzeby przyjeżdża karetka „S”, czyli zespół specjalistyczny z Warszawy. Jeśli nie ma wolnej karetki w pobliżu, a liczy się każda sekunda dla ratowania życia, wysyła się karetkę podniebną.

Współdziałanie służb ratowniczych jest konieczne i nie powinno dziwić.

Prosimy:

- nie szukać sensacji w czyjejs tragedii!
- nie utrudniać dojazdu i pracy służb ratowniczych!
- bezwzględnie stosować się do poleceń służb ratujących życie.

W przypadku dodatkowych pytań zapraszamy do remizy przy ul. Wiejskiej 12a lub kontaktu z nami poprzez facebook lub e-mail. Jeszcze raz przypominamy: nie bójmy się pomagać innym! **Bardziej szkodzimy bezczynnością niż działaniem, nawet jeśli nie jest ono idealne!**

CZĘSTUJ

SIĘ I DZIEL

TEKST: DOMINIKA KOWALCZYK-PTASIŃSKA



Przypominamy, że od stycznia br. w Łomiankach funkcjonuje Jadłodzielnia, której celem jest pomoc potrzebującym i zapobieganie marnotrawieniu żywności.

Znajduje się ona w budynku Ośrodka Pomocy Społecznej w Łomiankach przy ul. Szpitalnej 7. Jadłodzielnia czynna jest w godzinach urzędowania OPS, tj. od poniedziałku do piątku w godzinach 8.00 – 16.00.

Zachęcamy wszystkich mieszkańców i lokalne firmy do włączenia się do akcji i podzielenia żywnością.

KONKURS

CO TO ZA MIEJSCE I GDZIE SIĘ ZNAJDUJE?

Nagroda-niespodzianka zostanie wylosowana za prawidłową odpowiedź wysłaną do redakcji (ul. Staszica 2, 05-092 Łomianki, biuletyn@lomianki.pl). **Na odpowiedzi czekamy do 21 września.**

Wysyłka odpowiedzi oznacza zgodę na przetwarzanie danych osobowych autora (imię i nazwisko, adres pocztowy, mail, nr tel.), w celu przeprowadzenia konkursu wraz z publikacją danych zwycięzcy. Autor ma prawo do wglądu do swoich danych, włącznie z ich zmianą i wniesieniem sprzeciwu. Administrator danych: Urząd Miejski w Łomiankach (e-mail: umig@lomianki.pl).

Rozwiązanie konkursu „Gdzie znajduje się to miejsce?” z nr 8 Biuletynu Informacyjnego Miasto i Gmina Łomianki. Prawidłowa odpowiedź: **na zdjęciu w biuletynie nr. 8 znajduje się budynek przy ul. Pionierów 38, naprzeciwko Parku Linowego w Dąbrowie.** Wygrała Pani Anna Jurczewska, którą zapraszamy po odbiór nagrody-niespodzianki.

Dziękujemy za nadesłane odpowiedzi. Zachęcamy do udziału w kolejnych konkursach.



Miasto i gmina ŁOMIANKI biuletyn informacyjny.

Wydawca: Urząd Miejski w Łomiankach, ul. Staszica 2 (ICDS), e-mail: biuletyn@poczta.lomianki.pl.

Redaktor naczelna: Monika Jakubiak-Rososzczuk.

Koncepcja redakcyjna: Monika Jakubiak-Rososzczuk.

Projekt i skład graficzny: Małgorzata Kąkol.

Zdjęcie na okładce: Karolina Żebrowska.

Druk: Zakład Poligraficzny OFFDRUK, ul. Wiślana 15, Łomianki.

Nakład: 9500 egz.

Biuletyn dostępny w Urzędzie Miejskim w Łomiankach, ul. Staszica 2.

Materiałów niezamówionych redakcja nie zwraca. Zastrzegamy sobie prawo skracania tekstów i zmiany tytułów.

Nie publikujemy reklam.

WAKACYJNE ATRAKCJE W NASZEJ GMINIE

TEKST: MARZENA MARKOWSKA

Cudowny, wakacyjny czas dobiegł końca. Wszyscy powoli wracamy do rytmu, który dyktuje nam rok szkolny, plan lekcji i zajęcia pozaszkolne naszych pociech. Najbliższe miesiące z pewnością będą bardzo pracowite, ale żeby nie zapomnieć, jak miły czas mamy za sobą, przygotowaliśmy dla Państwa małe podsumowanie tego, co w minione wakacje działo się w naszej gminie.

Szkoły w naszej gminie organizowały akcję „Lato w mieście 2019”. Akcja ta została bardzo pozytywnie odebrana przez rodziców i dzieci. Nie mamy wątpliwości, jak ważne jest planowanie podobnych przedsięwzięć i takiej formy wsparcia dla mieszkańców gminy. Było dużo śmiechu i radości, co najważniejsze wszystkie zajęcia odbyły się z zachowaniem zasad bezpieczeństwa, a rodzice ze spokojem mogli iść do pracy.

Centrum Kultury w Łomiankach również w tym roku zorganizowało w czasie wolnym od szkoły akcję „Halo wakacje”. To cały wachlarz zajęć dla starszych i młodszych dzieci, które dostały szansę na ciekawe i pożyteczne spędzenie wolnego czasu. Nie zabrakło m.in. warsztatów archeologicznych, przyrodniczo-artystycznych, wokalnych czy tanecznych. Podopieczni mieli okazję uczestniczenia również



FOTO: CENTRUM KULTURY W ŁOMIANKACH

w zajęciach typowo praktycznych, w czasie których mogli nauczyć się podstaw szycia, pierwszej pomocy dla ludzi i zwierząt i wielu innych. Zajęcia cieszyły się dużym zainteresowaniem dzieci i opiekunów.

15 sierpnia br. dzieci z naszej gminy wróciły z dziesięciodniowego wyjazdu do Francji. Wyjazd został zorganizowany przez Gminę Łomianki oraz przedstawicieli Noyelles-lès-Vermelles, siostrzanego miasteczka Łomianek. To wieloletnia tradycja, która polega na organizowaniu corocznej wymiany polskich i francuskich uczniów. W tym roku trzynastoosobowa grupa naszych dzieci odwiedziła północną Francję. To był wspaniały czas, bogaty w liczne atrakcje, wycieczki i nowe znajomości.

Dzieci odwiedziły między innymi największą atrakcję północnej Francji Oceanarium Nausicaa, park rozrywki Dennlys Park, uczyły się pływać na deskach SUP, czyli Stand Up Paddle oraz na kajakach. Grupa zwiedziła Centrum Historii Górnictwa w Lewarde, w którym główną atrakcją był spacer z przewodnikiem zrekonstruowanymi, kopalnianymi korytarzami, pokazującymi rozwój górnictwa na przestrzeni wieków. Nie zabrakło szaleństwa na

trampolinach, gry w kręgle i zajęć na hali sportowej.

Ważnym elementem wyjazdu była wizyta u merostwie Noyelles-lès-Vermelles i spotkanie z merem Leonem Copin. Za rok czekamy na wizytę dzieci z Francji.

Czas wakacji dobiegł końca. Cieszy liczny udział dzieci w licznych zajęciach i zaufanie rodziców. W kolejnych latach będziemy starali się nadal sprostać potrzebom naszych mieszkańców, organizując ciekawe atrakcje dla dzieci i młodzieży.

Więcej na stronie www.lomianki.pl



FOTO: MARZENA MARKOWSKA



FOTO: MARZENA MARKOWSKA



FOTO: MARZENA MARKOWSKA

CZYTELNICZY RAJ

David Litchfield

Niedźwiedź i pianino

Młody niedźwiedź znajduje w lesie pianino. Stopniowo uczy się na nim grać. Piękną grą na instrumencie są zachwyceni inni bohaterowie książki – ojciec i syn, którzy akurat spędzają czas w lesie. Zauroczeni grą zwierzątka namawiają je i oferują podróż do Nowego Jorku. Bohater zgadza się i wyrusza na wyprawę. Zdobywa sławę, majątek i poznaje wielu wybitnych muzyków. Jednak bardzo tęskni za swoim domem...

Agnieszka Stelmazyk

Bunia kontra fakir. Mazurscy w podróży

Agnieszka Stelmazyk – jedna z najbardziej popularnych autorek dla dzieci i młodzieży odstania przed czytelnikami nowy cykl kryminałów pt. „Mazurscy w podróży”. Rodzina Mazurskich wybiera się na wakacje samochodem. Bohaterowie przeżywają wiele przygód, m.in. w Barcelonie, Cannes, Wenecji. W podróży towarzyszy im tytułowa Bunia – babcia. Ciekawa propozycja dla tych, którzy uwielbiają książki przygodowe.

Roberta Fulci

Genialne dziewczyny. 15 historii niezwykłych kobiet, które przyczyniły się do rozwoju nauki Vichi de Marchi
Wyjątkowa książka przybliżająca czytelnikom biografie wielkich kobiet. W tomie przeczytamy m.in. o Walentinie Tierieszkowej – pierwszej kobiecie w kosmosie, Jane Goodall – brytyjskiej badaczce, która ujarzmiła dzikie szympansy, czy Ricie Levi-Montalcini – włoskiej lekarce i laureatce Nagrody Nobla w dziedzinie biologii.

Barbara Wachowicz




Sercem Polak. Opowieść o Fryderyku Chopinie

Słynna polska biografistka Barbara Wachowicz w najnowszej publikacji w przystępny sposób opowiada życie i twórczość Fryderyka Chopina. Czytelnik poznaje poszczególne okresy życia Chopina od dzieciństwa do dorosłości.

Guillaume Musso

Zjazd absolwentów

Francuski kryminał trzymający czytelnika w napięciu od pierwszej strony. Wiosną 2017 roku podczas zjazdu absolwentów Thomas i Maxime próbują wyjaśnić zagadkę tajemniczej śmierci zmarłej przed 25 laty koleżanki Vinki – jednej z najzdolniejszych w ówczesnym czasie uczennicy, która wdała się w romans z nauczycielem filozofii.



SERIA ZAGADKI GRANTCHESTER – KLASYCZNY BRYTYJSKI KRYMINAŁ

TEKST: GRAZYNA KOZIŃSKA

L iteraturoznawcy mówią, że najważniejsze jest pierwsze zdanie książki. Książd kanonik Sidney Chambers nigdy nie zamierzał zostać detektywem – tak zaczyna się kilkutomowa opowieść o przygodach pastora w Grantchester, której autorem jest James Runcie. Zaczytujemy się dziś w skandynawskich kryminałach, tymczasem oficyna Marginesy proponuje polskiemu czytelnikowi książkę w nurcie klasycznego brytyjskiego kryminału.

Złowroga noc to dwa pierwsze tomy, które ukazały się na polskim rynku wydawniczym w ramach serii Zagadki Grantchester. Akcja powieści rozgrywa się w latach 50. XX wieku w miejscowości Grantchester, oddalonej od Londynu o ok. 100 kilometrów. Głównym bohaterem jest młody, skromny, ale cha-

ryzmatyczny pastor Sidney Chambers, który niespodziewanie zaczyna zajmować się rozwiązywaniem lokalnych zagadek kryminalnych. Inspektor policji Geordie Kreating to drugi bohater książki. Wspólnie z pastorem próbują rozwikłać niejedną tajemnicę.

Wątkowi kryminalnemu towarzyszy wątek osobisty Sidneya (trauma wojenna, zawód miłosny, problem z nadużywaniem alkoholu) i obyczajowy – w malowniczy sposób autor opisał realia Wielkiej Brytanii początków drugiej połowy XX wieku.

Cykl Zagadki Grantchester bywa porównywany do prozy Agathy Christie. Na podstawie książek powstał brytyjski miniserial pt. „Grantchester”. Zachęcam do lektury.





VIII BIEG PAMIĘCI NARODOWEJ

ŁOMIANKI, 14 WRZEŚNIA
START 10:00



BIEG ODBYWAĆ SIĘ BĘDZIE NA DYSTANSIE 3000 M.
W TRZECH KATEGORIACH WIEKOWYCH:

KATEGORIA A
UCZENIE W SZKOLE
PODSTAWOWYCH
KLAS W VII

KATEGORIA B
UCZENIE W SZKOLE
PODSTAWOWYCH
KLAS W VIII

KATEGORIA C
MŁODZIEŻ UCIEŁNA
I DOROSŁI


ZAPISY OD 9:00 PRZY ZAJEZDNI AUTOBUSOWEJ W KIELPINIE

OSTATNI PLENEROWY TEATRZYK DLA DZIECI

Baśniowa podróż kłaunów

SCENA PLENEROWA CK
WSTĘP WOLNY

15.09.2019
GODZ: 15:00



NAGÓRSKI | WOŚKO ZAPRASZAJĄ NA KONCERT

JACEK KACZMARSKI O WOLNOŚCI

27.09.2019
GODZ. 19:30

WSTĘP WOLNY
SALA WIDOWISKOWA CK

WRZESIEŃ

KALENDARZ WYDARZEŃ

Jarmark Produktów Tradycyjnych
8 września, godz. 10:00, plac przy CENTRUM KULTURY

25. Rajd Rowerowy
8 września, godz. 10:00
Integracyjne Centrum Dydaktyczno Sportowe

Kapela Timingeriu
8 września, godz. 14:00
Scena przy CENTRUM KULTURY

VIII Bieg Pamięci Narodowej
14 września, godz. 10:00
Zajezdnia autobusowa w Kielpinie

Teatr Kubika „Baśniowa podróż kłaunów” - teatrzyk dla dzieci
15 września, godz. 15:00
Scena przy CENTRUM KULTURY

Eksplzja Kolorów Holi - Łomianki 2019
15 września, godz. 15:00
Scena przy CENTRUM KULTURY

Scena Zaulek - koncert
20 września, godz. 19:00
Sala widowiskowa w CENTRUM KULTURY

Uroczystość Patriotyczna
Msza św. połowa, Apel Poległych, defilada
22 września, godz. 11:45
Cmentarz Wojenny w Kielpinie przy ul. Rolniczej

Piknik Historyczny
22 września, godz. 13:00 - 17:00
Gospodarstwo Agroturystyczne „Liderówka”
ul. Brzegowa 127 w Kielpinie

Jacek Kaczmarski o wolności - koncert
27 września, godz. 19:30
Sala widowiskowa w CENTRUM KULTURY

Danuta Rinn Festiwal – eliminacje regionalne
28 września
Sala widowiskowa w CENTRUM KULTURY

Piąty Sztafetowy Bieg w Łomiankach
5 października, godz. 9:00
Parking leśny przy ul. Kampinoskiej w Łomiankach Dąbrowie

4 Rinn Festiwal

ELIMINACJE REGIONALNE
28 WRZEŚNIA 2019
CENTRUM KULTURY W ŁOMIANKACH

- Zgłoszenia należy składać do 8 września 2019
- Regulamin i karta zgłoszeń dostępne na stronie:
www.danutarinnfestiwal.pl



JARMARK
PRODUKTÓW TRADYCYJNYCH

8 września
godz. 10:00 - 17:00
Plac przy CK w Łomiankach



Kapela Timingeriu

WRZESIEŃ
8 | w godz. 14:00-16:00
Scena Plenerowa CK
Podczas Jarmarku - Wstęp Wolny



5 PAŹDZIERNIKA 2019

PIĄTY SZTAFETOWY BIEG W ŁOMIANKACH

SZTAFETA DWUOSOBOWA DLA MŁODZIEŻY I DOROSŁYCH

+ BIEGI PRZEŁAJOWE DLA DZIECI (od 100 do 1000 m)
+ NORDIC WALKING (6 km)



INFO i ZAPISY:
www.biegwlomiankach.pl

ZADANIE WSPÓLFINANSOWANE
ZE ŚRODKÓW GMINY ŁOMIANKI



ŁOMIANKOWSKA GRUPA BIEGOWA



NASZA GMINA,

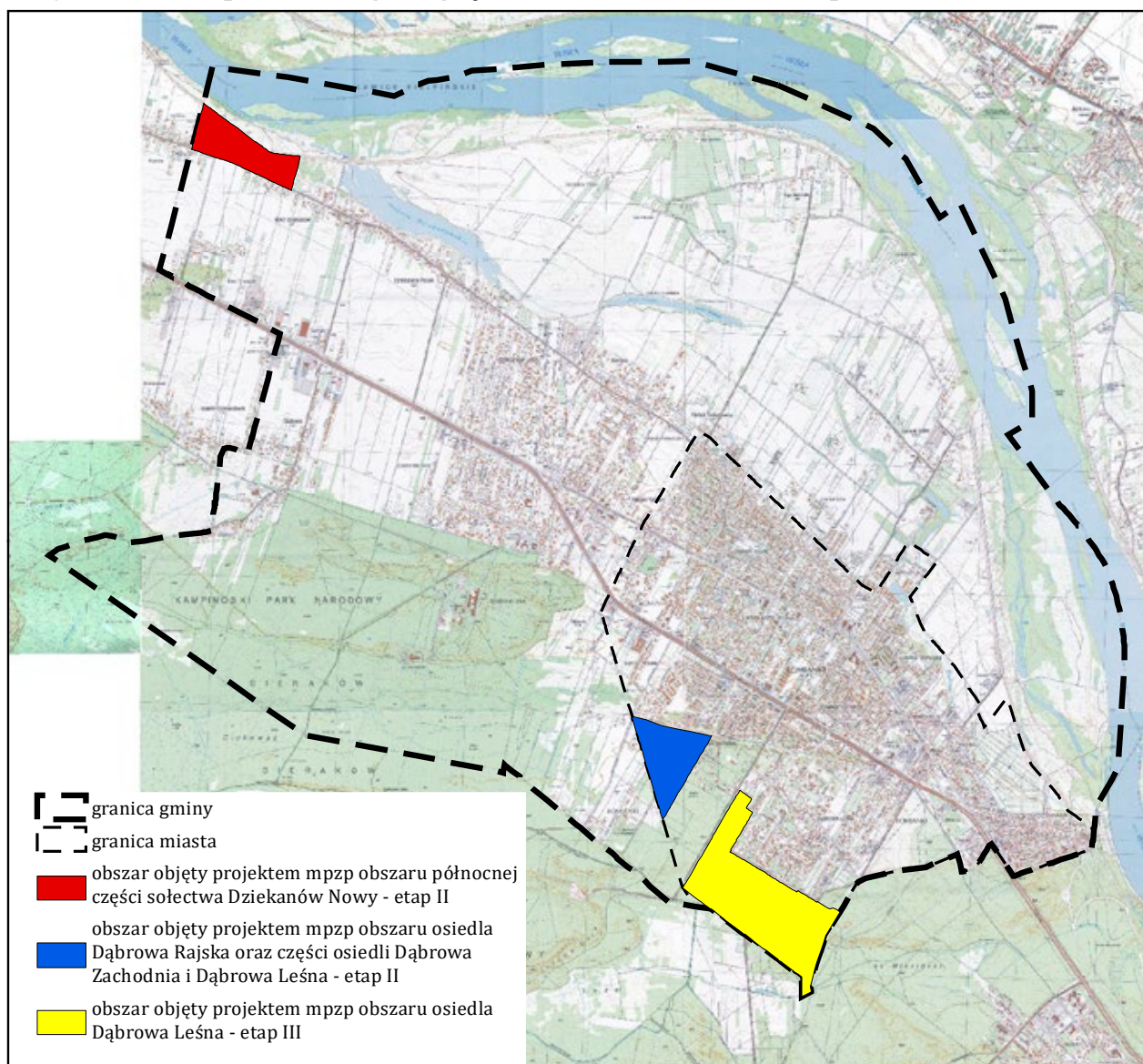
NASZA PRZESTRZEŃ

TEKST: PIOTR KOWALSKI

W dniach od 16 września do 7 października br. zostaną wyłożone do publicznego wglądu projekty trzech miejscowych planów zagospodarowania przestrzennego: mpzp obszaru północnej części sołectwa Dziekanów Nowy - etap II, mpzp obszaru osiedla Dąbrowa Rajska oraz części osiedli Dąbrowa Zachodnia i Dąbrowa Leśna - etap II oraz mpzp obszaru osiedla Dąbrowa Leśna - etap III. Podczas wyłożenia będą mogli Państwo zapoznać się z powyższymi dokumentami, porozmawiać o zapropo-

nowanych w projektach planów rozwiązaniach oraz złożyć swoje ewentualne uwagi. Projekty planów udostępnione będą w Wydziale Geodezji, Gospodarki Nieruchomościami i Zagospodarowania Przestrzennego Urzędu Miejskiego w Łomiankach oraz na stronie internetowej Biuletynu Informacji Publicznej. Szczegółowe informacje dotyczące wyłożenia oraz terminów dyskusji publicznych znajdą Państwo w zamieszczonych ogłoszeniach.

Projekty miejscowych planów zagospodarowania przestrzennego wyłożone do publicznego wglądu od 16 września do 7 października 2019 r.



OGŁOSZENIE

o wyłożeniu do publicznego wglądu projektu miejscowego planu zagospodarowania przestrzennego obszaru północnej części sołectwa Dziekanów Nowy – etap II

Na podstawie art. 17 pkt 9 i 11 ustawy z dnia 27 marca 2003 r. o planowaniu i zagospodarowaniu przestrzennym (tekst jedn. Dz. U. z 2018 poz. 1945 z późn. zm.) oraz art. 39 ust. 1 ustawy z dnia 3 października 2008 r. o udostępnianiu informacji o środowisku i jego ochronie, udziale społeczeństwa w ochronie środowiska oraz ocenach oddziaływania na środowisko (tekst jedn. Dz. U. z 2018 r. poz. 2081 z późn. zm.), w ramach strategicznej oceny oddziaływania na środowisko, zawiadamiam o **wyłożeniu do publicznego wglądu projektu miejscowego planu zagospodarowania przestrzennego obszaru północnej części sołectwa Dziekanów Nowy – etap II.**

Granica obszaru objętego projektem planu przebiega północno-wschodnią i północną granicą działki o numerze 59/6, obręb 5.0003, do punktu przecięcia z południowo-zachodnim narożnikiem działki o numerze 36, obręb 5.0003, następnie przez działkę o numerze 59/6, obręb 5.0003, od punktu przecięcia z południowo-zachodnim narożnikiem działki o numerze 36, obręb 5.0003, do punktu przecięcia z północno-zachodnim narożnikiem działki o numerze 107/2, obręb 5.0003, następnie zachodnią granicą działki o numerze 107/2, obręb 5.0003, następnie przez działkę o numerze 144, obręb 5.0003, od punktu przecięcia z południowo-zachodnim narożnikiem działki o numerze 107/2, obręb 5.0003, do punktu przecięcia z północno-zachodnim narożnikiem działki o numerze 193/10, obręb 5.0003, następnie południowo-zachodnią granicą działki o numerze 144, obręb 5.0003, następnie zachodnimi granicami działek o numerach 144, 60/3, 60/4, 60/5, 60/6, 60/7, 60/8, 59/6, obręb 5.0003.

Projekt planu wraz z prognozą oddziaływania na środowisko wyłożony zostanie w dniach od **16 września 2019 r. do 7 października 2019 r.** w Wydziale Geodezji, Gospodarki Nieruchomościami i Zagospodarowania Przestrzennego Urzędu Miejskiego w Łomiankach, ul. Warszawska 71 oraz na stronie internetowej Biuletynu Informacji Publicznej Łomianek (w zakładce „Ogłoszenia informacje i wykazy”).

Dyskusja publiczna nad przyjętymi w projekcie planu miejscowego rozwiązaniami odbędzie się **17 września 2019 r.** w auli ICDS w Łomiankach, ul. Staszica 2, o godzinie **16:00.**

Zgodnie z art. 18 ust. 1 ustawy z dnia 27 marca 2003 r. o planowaniu i zagospodarowaniu przestrzennym oraz art. 54 ust. 3 ustawy o udostępnieniu informacji o środowisku i jego ochronie, udziale społeczeństwa w ochronie środowiska oraz ocenach oddziaływania na środowisko, każdy kto kwestionuje ustalenia przyjęte w projekcie planu miejscowego, może wnieść uwagi. Uwagi do projektu planu miejscowego oraz wnioski i uwagi do prognozy oddziaływania na środowisko należy składać na piśmie do Burmistrza Łomianek w Urzędzie Miejskim w Łomiankach, ul. Warszawska 115, w postaci elektronicznej przesłane na adres umig@lomianki.pl, a w przypadku prognozy oddziaływania na środowisko także ustnie do protokołu, w terminie od **16 września 2019 r. do 21 października 2019 r.** Uwaga powinna zawierać: imię i nazwisko lub nazwę jednostki organizacyjnej, adres i oznaczenie nieruchomości, której uwaga dotyczy. Wzór pisma dostępny jest na stronie Biuletynu Informacji Publicznej (w zakładce Biuro Obsługi Mieszkańca / Procedury załatwiania spraw / Wnioski, Formularze, Karty, Zgłoszenia).

Burmistrz Łomianek
Małgorzata Żebrowska-Piotrak

KLAUZULA INFORMACYJNA

W związku z wejściem w życie z dniem 25 maja 2018 roku Rozporządzenia Parlamentu Europejskiego i Rady (UE) 2016/679 z dnia 27 kwietnia 2016 r. w sprawie ochrony osób fizycznych w związku z przetwarzaniem danych osobowych i w sprawie swobodnego przepływu takich danych oraz uchylenia dyrektywy 95/46/WE (4.5.2016 L 119/38 Dziennik Urzędowy Unii Europejskiej PL) informujemy, że:

1. Administratorem Państwa danych osobowych przetwarzanych w Urzędzie Miejskim w Łomiankach jest Burmistrz Łomianek.
2. Kontakt z Inspektorem Ochrony Danych Osobowych oraz Zastępcą Inspektora Ochrony Danych Osobowych możliwy poprzez adres e-mail: iod@poczta.lomianki.pl.
3. Państwa dane osobowe przetwarzane będą w oparciu o art. 6 ust. 1 lit. c przetwarzanie jest niezbędne do wypełnienia obowiązku prawnego ciążącego na administratorze oraz lit. e przetwarzanie jest niezbędne do wykonania zadania realizowanego w interesie publicznym lub w ramach sprawowania władzy publicznej powierzonej administratorowi w celu rozpatrzenia uwag przez Burmistrza Łomianek, zgodnie z przepisami ustawy o planowaniu i zagospodarowaniu przestrzennym.
4. Z uwagi na konieczność zapewnienia odpowiedniej organizacji działalności Urzędu Państwa dane osobowe mogą być przekazywane podmiotom umożliwiającym prawidłowe zarządzanie Urzędem oraz pozwalające na realizację zadań ustawowych. Dane powierzone i przechowywane są na podstawie i zgodnie z obowiązującymi przepisami.
5. Ponadto Pana/Pani dane przechowywane będą zgodnie z przepisami Instrukcji Kancelaryjnej.
6. W każdej chwili przysługuje Państwu prawo do żądania od administratora dostępu do danych osobowych, prawo do ich sprostowania, ograniczenia przetwarzania, prawo do wniesienia sprzeciwu wobec przetwarzania, prawo do cofnięcia zgody, w przypadku, gdy podstawą przetwarzania była wydana zgoda jak również prawo wniesienia skargi do organu nadzorczego, tj. Prezesa Urzędu Ochrony Danych.
7. W przypadku danych osobowych, które są wymogiem ustawowym ich podanie jest obowiązkowe ze względu na przepisy prawa. W przypadku danych osobowych, które podawane są dobrowolnie, ich przetwarzanie następuje na podstawie Państwa zgody, jednakże odmowa ich podania skutkować będzie brakiem możliwości zajęcia się Państwa sprawą.
8. Administrator dokłada wszelkich starań, aby zapewnić wszelkie środki fizycznej, technicznej i organizacyjnej ochrony danych osobowych przed ich przypadkowym czy umyślnym zniszczeniem, przypadkową utratą, zmianą, nieuprawnionym ujawnieniem, wykorzystaniem czy dostępem, zgodnie ze wszystkimi obowiązującymi przepisami.

OGŁOSZENIE

o wyłożeniu do publicznego wglądu projektu miejscowego planu zagospodarowania przestrzennego obszaru osiedla Dąbrowa Rajska oraz części osiedli Dąbrowa Zachodnia i Dąbrowa Leśna – etap II

Na podstawie art. 17 pkt 9 i 11 ustawy z dnia 27 marca 2003 r. o planowaniu i zagospodarowaniu przestrzennym (tekst jedn. Dz. U. z 2018 poz. 1945 z późn. zm.) oraz art. 39 ust. 1 ustawy z dnia 3 października 2008 r. o udostępnianiu informacji o środowisku i jego ochronie, udziale społeczeństwa w ochronie środowiska oraz ocenach oddziaływania na środowisko (tekst jedn. Dz. U. z 2018 r. poz. 2081 z późn. zm.), w ramach strategicznej oceny oddziaływania na środowisko, zawiadamiam o **wyłożeniu do publicznego wglądu projektu miejscowego planu zagospodarowania przestrzennego obszaru osiedla Dąbrowa Rajska oraz części osiedli Dąbrowa Zachodnia i Dąbrowa Leśna – etap II.**

Granica obszaru objętego projektem planu przebiega północną granicą działek nr ew. 2, 1/2, 1/1, 1/3, obręb 4.0024, do przecięcia z przedłużeniem zachodniej granicy działki nr ew. 144/2, obręb 4.0024, przedłużeniem północno-zachodniej granicy działki nr ew. 144/2 przez działkę 1/3, obręb 4.0024, północno-zachodnimi granicami działek nr ew. 144/2, 158/1, 205/1, 205/2, 229/2, 229/5, 229/7, 230/5, obręb 4.0024, południowo-zachodnimi granicami działek nr ew. 137/1, 135, 134, 133, 132, 128, 73, 72/10, 70/29, 42/3, 35, 272, 34/5, 31, 241, 238, 237, 15/3, 236/1, 10/1, 7, 3, 2, obręb 4.0024.

Projekt planu wraz z prognozą oddziaływania na środowisko wyłożony zostanie w dniach od **16 września 2019 r. do 7 października 2019 r.** w Wydziale Geodezji, Gospodarki Nieruchomościami i Zagospodarowania Przestrzennego Urzędu Miejskiego w Łomiankach, ul. Warszawska 71 oraz na stronie internetowej Biuletynu Informacji Publicznej Łomianek (w zakładce „Ogłoszenia informacje i wykazy”).

Dyskusja publiczna nad przyjętymi w projekcie planu miejscowego rozwiązaniami odbędzie się **24 września 2019 r.** w auli ICDS w Łomiankach, ul. Staszica 2, o godzinie **16:00.**

Zgodnie z art. 18 ust. 1 ustawy z dnia 27 marca 2003 r. o planowaniu i zagospodarowaniu przestrzennym oraz art. 54 ust. 3 ustawy o udostępnieniu informacji o środowisku i jego ochronie, udziale społeczeństwa w ochronie środowiska oraz ocenach oddziaływania na środowisko, każdy kto kwestionuje ustalenia przyjęte w projekcie planu miejscowego, może wnieść uwagi. Uwagi do projektu planu miejscowego oraz wnioski i uwagi do prognozy oddziaływania na środowisko należy składać na piśmie do Burmistrza Łomianek w Urzędzie Miejskim w Łomiankach, ul. Warszawska 115, w postaci elektronicznej przesłane na adres umig@lomianki.pl, a w przypadku prognozy oddziaływania na środowisko także ustnie do protokołu, w terminie od **16 września 2019 r. do 21 października 2019 r.** Uwaga powinna zawierać: imię i nazwisko lub nazwę jednostki organizacyjnej, adres i oznaczenie nieruchomości, której uwaga dotyczy. Wzór pisma dostępny jest na stronie Biuletynu Informacji Publicznej (w zakładce Biuro Obsługi Mieszkańca / Procedury załatwiania spraw / Wnioski, Formularze, Karty, Zgłoszenia).

Burmistrz Łomianek
Małgorzata Żebrowska-Piotrak

KLAUZULA INFORMACYJNA

W związku z wejściem w życie z dniem 25 maja 2018 roku Rozporządzenia Parlamentu Europejskiego i Rady (UE) 2016/679 z dnia 27 kwietnia 2016 r. w sprawie ochrony osób fizycznych w związku z przetwarzaniem danych osobowych i w sprawie swobodnego przepływu takich danych oraz uchylenia dyrektywy 95/46/WE (4.5.2016 L 119/38 Dziennik Urzędowy Unii Europejskiej PL) informujemy, że:

1. Administratorem Państwa danych osobowych przetwarzanych w Urzędzie Miejskim w Łomiankach jest Burmistrz Łomianek.
2. Kontakt z Inspektorem Ochrony Danych Osobowych oraz Zastępcą Inspektora Ochrony Danych Osobowych możliwy poprzez adres e-mail: iod@poczta.lomianki.pl.
3. Państwa dane osobowe przetwarzane będą w oparciu o art. 6 ust. 1 lit. c przetwarzanie jest niezbędne do wypełnienia obowiązku prawnego ciążącego na administratorze oraz lit. e przetwarzanie jest niezbędne do wykonania zadania realizowanego w interesie publicznym lub w ramach sprawowania władzy publicznej powierzonej administratorowi w celu rozpatrzenia uwag przez Burmistrza Łomianek, zgodnie z przepisami ustawy o planowaniu i zagospodarowaniu przestrzennym.
4. Z uwagi na konieczność zapewnienia odpowiedniej organizacji działalności Urzędu Państwa dane osobowe mogą być przekazywane podmiotom umożliwiającym prawidłowe zarządzanie Urzędem oraz pozwalające na realizację zadań ustawowych. Dane powierzone i przechowywane są na podstawie i zgodnie z obowiązującymi przepisami.
5. Ponadto Pana/Pani dane przechowywane będą zgodnie z przepisami Instrukcji Kancelaryjnej.
6. W każdej chwili przysługuje Państwu prawo do żądania od administratora dostępu do danych osobowych, prawo do ich sprostowania, ograniczenia przetwarzania, prawo do wniesienia sprzeciwu wobec przetwarzania, prawo do cofnięcia zgody, w przypadku, gdy podstawą przetwarzania była wydana zgoda jak również prawo wniesienia skargi do organu nadzorczego, tj. Prezesa Urzędu Ochrony Danych.
7. W przypadku danych osobowych, które są wymogiem ustawowym ich podanie jest obowiązkowe ze względu na przepisy prawa. W przypadku danych osobowych, które podawane są dobrowolnie, ich przetwarzanie następuje na podstawie Państwa zgody, jednakże odmowa ich podania skutkować będzie brakiem możliwości zajęcia się Państwa sprawą.
8. Administrator dokłada wszelkich starań, aby zapewnić wszelkie środki fizycznej, technicznej i organizacyjnej ochrony danych osobowych przed ich przypadkowym czy umyślnym zniszczeniem, przypadkową utratą, zmianą, nieuprawnionym ujawnieniem, wykorzystaniem czy dostępem, zgodnie ze wszystkimi obowiązującymi przepisami.

OGŁOSZENIE

o wyłożeniu do publicznego wglądu projektu miejscowego planu zagospodarowania przestrzennego obszaru osiedla Dąbrowa Leśna – etap III

Na podstawie art. 17 pkt 9 i 11 ustawy z dnia 27 marca 2003 r. o planowaniu i zagospodarowaniu przestrzennym (tekst jedn. Dz. U. z 2018 poz. 1945 z późn. zm.) oraz art. 39 ust. 1 ustawy z dnia 3 października 2008 r. o udostępnianiu informacji o środowisku i jego ochronie, udziale społeczeństwa w ochronie środowiska oraz ocenach oddziaływania na środowisko (tekst jedn. Dz. U. z 2018 r. poz. 2081 z późn. zm.), w ramach strategicznej oceny oddziaływania na środowisko, zawiadamiam o **wyłożeniu do publicznego wglądu projektu miejscowego planu zagospodarowania przestrzennego obszaru osiedla Dąbrowa Leśna – etap III.**

Granica obszaru objętego projektem planu przebiega od północno-zachodniego wierzchołka działki nr ew. 5/26 obręb ew. 4.0023, północno-wschodnimi granicami działek nr ew. 5/26, 572, 5/35, 5/37, 5/38 obręb ew. 4.0023, południowo-wschodnimi granicami działek nr ew. 5/38, 574/2, 91/27, 91/28 obręb ew. 4.0023, północno-wschodnimi granicami działek nr ew. 96, 97 obręb 4.0023, południowo-wschodnimi granicami działek nr ew. 97, 98/1, 98/2, 99/1, 99/2, 100, 102, 104, 105/1, 105/2, 107 obręb ew. 4.0023, północno-wschodnią oraz południowo-wschodnią granicą działki nr ew. 109/4 obręb ew. 4.0023, południowo-zachodnimi granicami działek nr ew. 10/31, 145/3, 145/4 obręb ew. 4.0023, przedłużeniem południowo-zachodniej granicy działki nr ew. 145/4 obręb ew. 4.0023, przez działkę nr ew. 215/9, obręb ew. 4.0023, do północno-zachodniego wierzchołka działki nr ew. 293/3 obręb ew. 4.0023, południowo-zachodnimi granicami działek nr ew. 293/3, 293/4, 293/3, 293/1 obręb ew. 4.0023, dalej w kierunku północno-wschodnim północno-zachodnimi granicami działek nr ew. 473/3, 473/4 obręb ew. 4.0023, do północno-wschodniego wierzchołka działki nr ew. 293/3 obręb 4.0023, przedłużeniem północno-wschodniej granicy działki 293/3 obręb 4.0023, przez działkę nr ew. 473/4 obręb ew. 4.0023, do północno-zachodniego wierzchołka działki nr ew. 503/1 obręb 4.0023, północno-wschodnimi granicami działek nr ew. 503/1, 503/2, 503/3, obręb ew. 4.0023, do południowo-wschodniego wierzchołka działki nr ew. 502/2 obręb ew. 4.0023, południowo-wschodnią granicą działki nr ew. 502/2, do przecięcia z przedłużeniem północno-wschodniej granicy działki nr ew. 519/2 obręb ew. 4.0023, dalej przez działkę nr ew. 503/3 obręb ew. 4.0023 przedłużeniem północno-wschodniej granicy działki 519/2, obręb ew. 4.0023, północno-wschodnimi granicami działek 519/2, 533/2 obręb ew. 4.0023, dalej przez działkę nr ew. 534, obręb 4.0023, przedłużeniem północno-wschodniej granicy działki nr ew. 535/3 obręb 4.0023, północno-wschodnią granicą działki nr ew. 535/3 obręb ew. 4.0023, następnie przedłużeniem północno-wschodniej granicy działki nr ew. 535/3 przez działkę nr ew. 536/1 obręb ew. 4.0023 do granicy administracyjnej Gminy Łomianki z m. st. Warszawa, dalej na południe granicą administracyjną Gminy Łomianki z m. st. Warszawa oraz na północny-zachód granicą administracyjną Gminy Łomianki z Gminą Izabelin, południowo-wschodnią granicą działki nr ew. 125/9 obręb ew. 4.0023, północno-wschodnimi granicami działek nr ew. 125/10, 125/7, 314/3, 124/3, 123/3, 94/3 obręb ew. 4.0023, północno-wschodnią granicą działki 274/2 obręb ew. 5.0002, południowo-wschodnią granicą działki nr ew. 1/3 obręb ew. 4.0023 do północno zachodniego wierzchołka działki nr ew. 91/5 obręb ew. 4.0023, południowo-zachodnią i południowo-wschodnią granicą działki nr ew. 5/17 obręb 4.0023, południowo-wschodnimi granicami działek nr ew. 5/40, 5/39, 5/13, 5/11, 5/9 obręb ew. 4.0023 do północno-zachodniego wierzchołka działki nr ew. 5/26 obręb ew. 4.0023.

Projekt planu wraz z prognozą oddziaływania na środowisko wyłożony zostanie w dniach od **16 września 2019 r. do 7 października 2019 r.** w Wydziale Geodezji, Gospodarki Nieruchomościami i Zagospodarowania Przestrzennego Urzędu Miejskiego w Łomiankach, ul. Warszawska 71 oraz na stronie internetowej Biuletynu Informacji Publicznej Łomianek (w zakładce „Ogłoszenia informacje i wykazy”).

Dyskusja publiczna nad przyjętymi w projekcie planu miejscowego rozwiązaniami odbędzie się **24 września 2019 r.** w auli ICDS w Łomiankach, ul. Staszica 2, o godzinie **18:00.**

Zgodnie z art. 18 ust. 1 ustawy z dnia 27 marca 2003 r. o planowaniu i zagospodarowaniu przestrzennym oraz art. 54 ust. 3 ustawy o udostępnieniu informacji o środowisku i jego ochronie, udziale społeczeństwa w ochronie środowiska oraz ocenach oddziaływania na środowisko, każdy kto kwestionuje ustalenia przyjęte w projekcie planu miejscowego, może wnieść uwagi. Uwagi do projektu planu miejscowego oraz wnioski i uwagi do prognozy oddziaływania na środowisko należy składać na piśmie do Burmistrza Łomianek w Urzędzie Miejskim w Łomiankach, ul. Warszawska 115, w postaci elektronicznej przesłane na adres umig@lomianki.pl, a w przypadku prognozy oddziaływania na środowisko także ustnie do protokołu, w terminie od **16 września 2019 r. do 21 października 2019 r.** Uwaga powinna zawierać: imię i nazwisko lub nazwę jednostki organizacyjnej, adres i oznaczenie nieruchomości, której uwaga dotyczy. Wzór pisma dostępny jest na stronie Biuletynu Informacji Publicznej (w zakładce Biuro Obsługi Mieszkańca / Procedury załatwiania spraw / Wnioski, Formularze, Karty, Zgłoszenia).

Burmistrz Łomianek
Małgorzata Żebrowska-Piotrak

KLAUZULA INFORMACYJNA

W związku z wejściem w życie z dniem 25 maja 2018 roku Rozporządzenia Parlamentu Europejskiego i Rady (UE) 2016/679 z dnia 27 kwietnia 2016 r. w sprawie ochrony osób fizycznych w związku z przetwarzaniem danych osobowych i w sprawie swobodnego przepływu takich danych oraz uchylenia dyrektywy 95/46/WE (4.5.2016 L 119/38 Dziennik Urzędowy Unii Europejskiej PL) informujemy, że:

1. Administratorem Państwa danych osobowych przetwarzanych w Urzędzie Miejskim w Łomiankach jest Burmistrz Łomianek.
2. Kontakt z Inspektorem Ochrony Danych Osobowych oraz Zastępcą Inspektora Ochrony Danych Osobowych możliwy poprzez adres e-mail: iod@poczta.lomianki.pl.
3. Państwa dane osobowe przetwarzane będą w oparciu o art. 6 ust. 1 lit. c przetwarzanie jest niezbędne do wypełnienia obowiązku prawnego ciążącego na administratorze oraz lit. e przetwarzanie jest niezbędne do wykonania zadania realizowanego w interesie publicznym lub w ramach sprawowania władzy publicznej powierzonej administratorowi w celu rozpatrzenia uwag przez Burmistrza Łomianek, zgodnie z przepisami ustawy o planowaniu i zagospodarowaniu przestrzennym.
4. Z uwagi na konieczność zapewnienia odpowiedniej organizacji działalności Urzędu Państwa dane osobowe mogą być przekazywane podmiotom umożliwiającym prawidłowe zarządzanie Urzędem oraz pozwalające na realizację zadań ustawowych. Dane powierzone i przechowywane są na podstawie i zgodnie z obowiązującymi przepisami.
5. Ponadto Pana/Pani dane przechowywane będą zgodnie z przepisami Instrukcji Kancelaryjnej.
6. W każdej chwili przysługuje Państwu prawo do żądania od administratora dostępu do danych osobowych, prawo do ich sprostowania, ograniczenia przetwarzania, prawo do wniesienia sprzeciwu wobec przetwarzania, prawo do cofnięcia zgody, w przypadku, gdy podstawą przetwarzania była wydana zgoda jak również prawo wniesienia skargi do organu nadzorczego, tj. Prezesa Urzędu Ochrony Danych.
7. W przypadku danych osobowych, które są wymogiem ustawowym ich podanie jest obowiązkowe ze względu na przepisy prawa. W przypadku danych osobowych, które podawane są dobrowolnie, ich przetwarzanie następuje na podstawie Państwa zgody, jednakże odmowa ich podania skutkować będzie brakiem możliwości zajęcia się Państwa sprawą.
8. Administrator dokłada wszelkich starań, aby zapewnić wszelkie środki fizycznej, technicznej i organizacyjnej ochrony danych osobowych przed ich przypadkowym czy umyślnym zniszczeniem, przypadkową utratą, zmianą, nieuprawnionym ujawnieniem, wykorzystaniem czy dostępem, zgodnie ze wszystkimi obowiązującymi przepisami.

**URZĄD MIEJSKI**tel. (22) 768 63 24, www.lomianki.pl**STAROSTWO POWIATOWE**

ul. Poznańska 129/133, 05-850 Ożarów Mazowiecki, tel. (22) 733 72 00

OŚRODEK POMOCY SPOŁECZNEJ

ul. Szpitalna 7, Łomianki, tel. (22) 751 90 57

PUNKT INTERWENCJI KRZYSOWEJ:

ul. Szpitalna 7, Łomianki, tel. (22) 732 70 85

ZESPÓŁ INTERDYSCYPLINARNY DS. PRZECIWDZIAŁANIA PRZEMOCY W RODZINIE

ul. Szpitalna 7, Łomianki, tel. (22) 751 90 57 (czynny w godz. 8:00-20:00)

GMINNA KOMISJA ROZWIĄZYWANIA PROBLEMÓW ALKOHOLOWYCHul. Baczyńskiego 7, Łomianki
tel. 516 768 864 (w godzinach pracy komisji)
e-mail: gkrpa@lomianki.pl

Spotkania GKRPA odbywają się w każdą środę w godz. 15:00-18:00

Terapeuci:

problemy alkoholowe: poniedziałki w godz. 12:00 - 18:00 p. Teresa KOPKA

punkt konsultacyjny dla młodzieży: środy w godz. 17:00-19:00 p. Tomasz PAWLUK

problemy narkotykowe: środy w godz. 18:00-20:00 p. Anna TWIERDZIAŃSKA

CENTRUM KULTURYul. Wiejska 12 a, Łomianki,
tel. (22) 751 35 02, 503 575 123**ICDS:** ul. Staszica 2, tel. (22) 751 04 74**BIBLIOTEKA PUBLICZNA**ul. Wiejska 12 a, Łomianki, tel. (22) 751 32 23
www.biblioteka.lomianki.pl**SZKOŁY**SP nr 1 w Łomiankach tel. (22) 751 15 54
SP nr 2 w Łomiankach tel. (22) 510 484 999
SP nr 3 w Łomiankach tel. (22) 751 56 10
SP w Dziekanowie Leśnym tel. (22) 751 20 88
SP w Dziekanowie Polskim tel. (22) 751 10 23
SP w Sadowej tel. (22) 751 25 10
Publiczne LO tel. (22) 751 60 84**KML:** tel. (22) 751 33 79; (22) 751 21 75

Rozkłady jazdy:

www.kmlomianki.info/rozklady-jazdy.html**ZWIK:** tel. (22) 751 35 04zwik@zwik-lomianki.pl

Pogotowie wodociągowe ZWIK 606 399 893

OCHOTNICZA STRAŻ POŻARNAOSP Łomianki ul. Wiejska 12,
tel. (22) 751 32 22OSP Dziekanów Polski ul. Rolnicza 427,
Naczelnik OSP w Dziekanowie Polskim

Tomasz Klepacki tel. 538 359 125.

www.ospdziekanowpolski.ple-mail: ospdziekanowpolski@gmail.com**POLICJA**Komisariat Policji, ul. Warszawska 87, Łomianki
telefon czynny całą dobę:
(22) 751 10 07 faks: (22) 604 38 30**Rejon nr 1**, dzielnicowy: st. sierż. Jacek
ADAMCZYK, tel. (22) 751 10 07, kom. 600 997 647**Rejon nr 2**, dzielnicowy: asp. szt. Marcin OHIRKO,

tel.(22) 751 10 07 kom. 600 997 641

Rejon nr 3, dzielnicowy: mł. asp. Tomasz ORACKI,
tel. (22) 751 10 07 kom. 600 997 664**STRAŻ MIEJSKA**ul. Warszawska 87, Łomianki
tel./faks: (22) 751 35 03, tel. alarmowy: 986**NOCNA POMOC MEDYCZNA**

ul. Szpitalna 6, Łomianki, tel. (22) 866 52 55

ZDROWIE

Przychodnia Łomianki SPZZLO Warszawa-Żoliborz

ul. Szpitalna 6, tel. (22) 751 10 55

Rejestracja czynna w godzinach 7:30-18:00

Przychodnia Lekarska Przy Polmo Łomianki S.A.

ul. Warszawska 31, tel. (22) 751 69 91

Centrum Medyczne ROYALMED

ul. Wiśłana 36, tel. (22) 250 14 45

e-mail: kontakt@royalmed.com.pl,www.royalmed.com.pl**AWARIE**

Pogotowie wodociągowe:

tel.: 606 399 893

Pogotowie energetyczne: **991**Pogotowie gazowe: **992**

Awaryjne oświetlenia ulic: tel. 536 191 614

Awaryjne sygnalizacji świetlnej:

tel. 501 260 930

TELEFONY ALARMOWE**112** numer alarmowy na terenie UE do powiadamiania o zagrożeniu zdrowia, życia, mienia.**998** Straż pożarna**997** Policja**999** Pogotowie ratunkowe**986** Straż Miejska**HARMONOGRAM ODBIORU ODPADÓW – WRZESIEŃ 2019**Szczegółowe informacje: www.lomianki.pl

	BYŚ			ZWIK
	ODPADY KOMUNALNE	SZKŁO	PAPIER	
REJON 1 poniedziałek	09.09, 23.09		02.09	Szczegółowy harmonogram odbioru odpadów zielonych znajdują Państwo w załączonej do numeru ulotce
REJON 2 wtorek	10.09, 24.09		03.09	
REJON 3 środa	11.09, 25.09		04.09	
REJON 4 środa	11.09, 25.09		04.09	
REJON 5 czwartek	12.09, 26.09		05.09	
REJON 6 piątek	13.09, 27.09		06.09	
REJON 7 poniedziałek	02.09, 16.09, 30.09		09.09	
REJON 8 wtorek	03.09, 17.09		10.09	
REJON 9 środa	04.09, 18.09		11.09	
REJON 10 środa	04.09, 18.09		11.09	
REJON 11 czwartek	05.09, 19.09		12.09	
REJON 12 piątek	06.09, 20.09		13.09	
REJON 13 poniedziałek, środa, czwartek	Każdy poniedziałek i czwartek miesiąca	Każdy poniedziałek miesiąca		

WAŻNE!

Od 01.07.2019 r. stawki opłaty za gospodarowanie odpadami komunalnymi wynoszą :

- 33,80 zł od osoby za miesiąc w przypadku odbioru odpadów segregowanych,
- 67,60 zł od osoby za miesiąc w przypadku odbioru odpadów zmieszanych.

Opłatę należy wносить do dnia 15 każdego miesiąca, z góry za dany

miesiąc. Wpłaty można dokonać gotówką w kasie Mazowieckiego Banku Spółdzielczego w Łomiankach, przelewem na indywidualny rachunek bankowy oraz kartą płatniczą w Urzędzie Miejskim w Łomiankach.

Ponadto przypomina się, iż właściciel nieruchomości jest zobowiązany do złożenia nowej deklaracji o wysokości opłaty za gospodarowanie odpadami komunalnymi w terminie 14 dni od dnia nastąpienia zmian w zakresie segregacji odpadów lub liczby osób zamieszkujących posesję.

Urząd Miejski w Łomiankach przypomina, że 15 września 2019 r. upływa termin płatności raty podatku rolnego, leśnego i od nieruchomości oraz raty podatku od środków transportowych.

22 WRZEŚNIA | PIKNIK HISTORYCZNY

GODZ. 13:00-17:00

GOSPODARSTWO AGROTURYSTYCZNE „LIDERÓWKA”
UL. BRZEGOWA 127 W KIEŁPINIE

UROCZYŚĆ PATRIOTYCZNA
GODZ. 11:45
MSZA ŚW. POŁOWA, APEL POLEGŁYCH, DEFILADA
CMENTARZ WOJENNY W KIEŁPINIE PRZY UL. ROLNICZEJ

W PROGRAMIE M.IN.:

OBÓZ WOJSK POLSKICH 1939: arsenał, sztab dowódczy, padok, strzelnica, poligon, lazaret, kino obozowe, majdan szermierczy, radiostacja, symulator lotniczy

DIORAMY HISTORYCZNE: wrzesień 1939, Tobruk 1942, Lenino 1943, Monte Cassino 1944, Powstanie Warszawskie 1944

POKAZY DYNAMICZNE POJAZDÓW
HISTORYCZNYCH

MIASTECZKO: strefa atrakcji cywilnych prezentujących elementy życia codziennego przed wybuchem II wojny światowej

STREFA WIDOWISKOWA: koncerty (m.in. grupy teatralnej Warszawiaki), pokazy, występy

STREFA JARMARCZNA
POKAZY KAWALERYJSKIE
POJEDYNKI HONOROWE
KONKURSY I TURNIEJE