




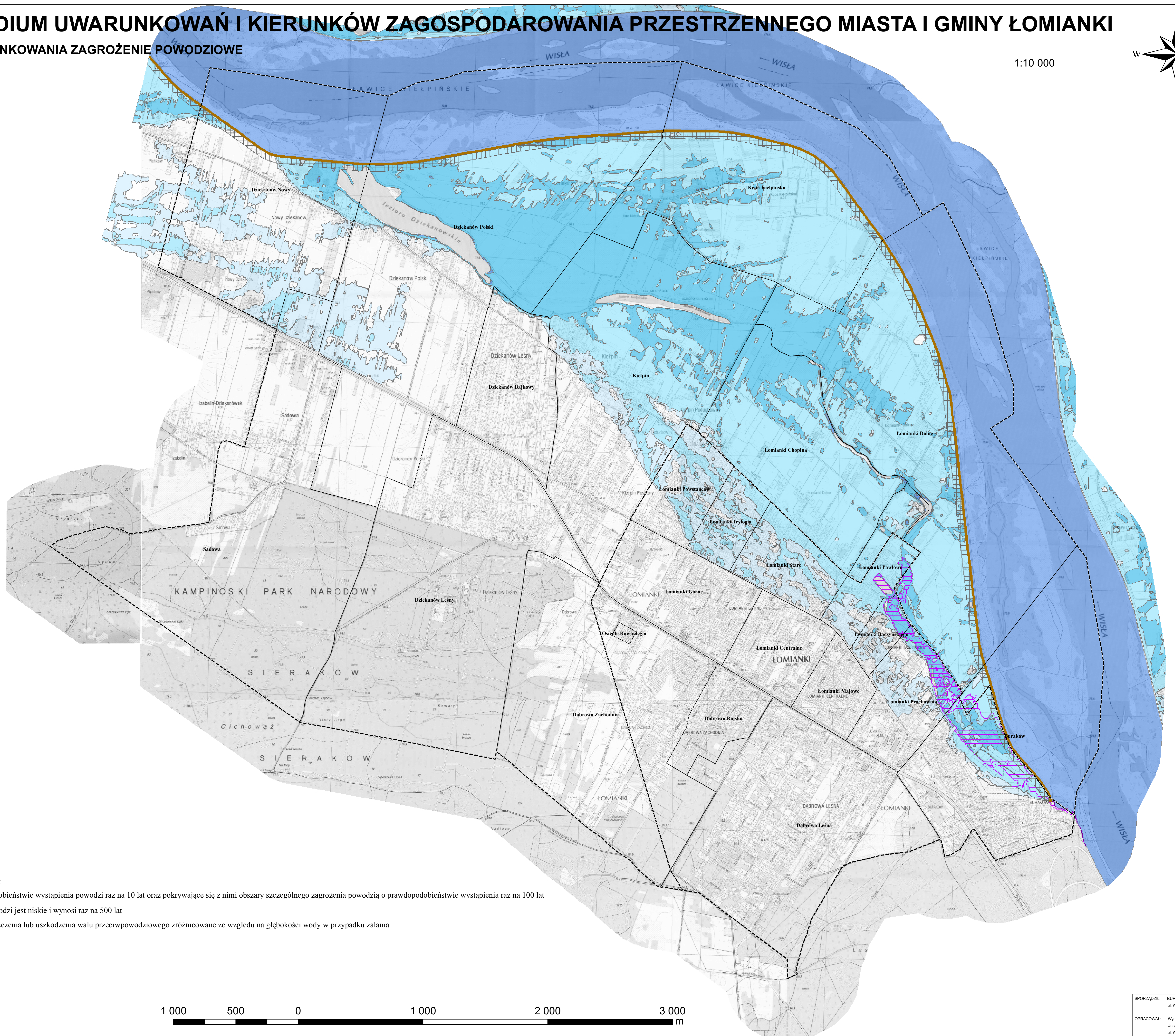
STUDIUM UWARUNKOWAŃ I KIERUNKÓW ZAGOSPODAROWANIA PRZESTRZENNEGO MIASTA I GMINY ŁOMIANKI

UWARUNKOWANIA ZAGROŻENIE POWODZIOWE

1:10 000



Załącznik nr 3
do Uchwały Nr IX/90/2015
Rady Miejskiej w Łomiankach
z dnia 13 sierpnia 2015 roku



OZNACZENIA

- granica gminy
- granica miasta
- granice pomocniczych jednostek administracyjnych
- wał przeciwpowodziowy
- strefa 50 m od wału przeciwpowodziowego

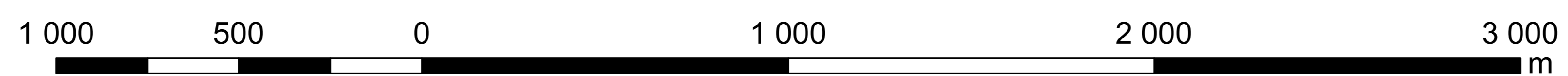
Obszary narażone na niebezpieczeństwo wystąpienia powodzi:

- obszary szczególnego zagrożenia powodzią o prawdopodobieństwie wystąpienia powodzi raz na 10 lat oraz pokrywane się z nimi obszary szczególnego zagrożenia powodzią o prawdopodobieństwie wystąpienia raz na 100 lat
- obszar, na którym prawdopodobieństwo wystąpienia powodzi jest niskie i wynosi raz na 500 lat

obszary obejmujące tereny narażone na zalanie w przypadku zniszczenia lub uszkodzenia wału przeciwpowodziowego zróżnicowane ze względu na głębokości wody w przypadku zalania

głębokość wody wynosi:

- nie więcej niż 0,5 m
- od 0,5 do 2 m
- od 2 do 4 m
- powyżej 4 m



SPORZĄDZIŁ: BURMISTRZ ŁOMIANEK
ul. Warszawska 115, 05-092 Łomianki
OPRACOWAŁ: Wydział Ładu Przemysłowego
Urzędu Miejskiego w Łomiankach
ul. Warszawska 71, 05-092 Łomianki