




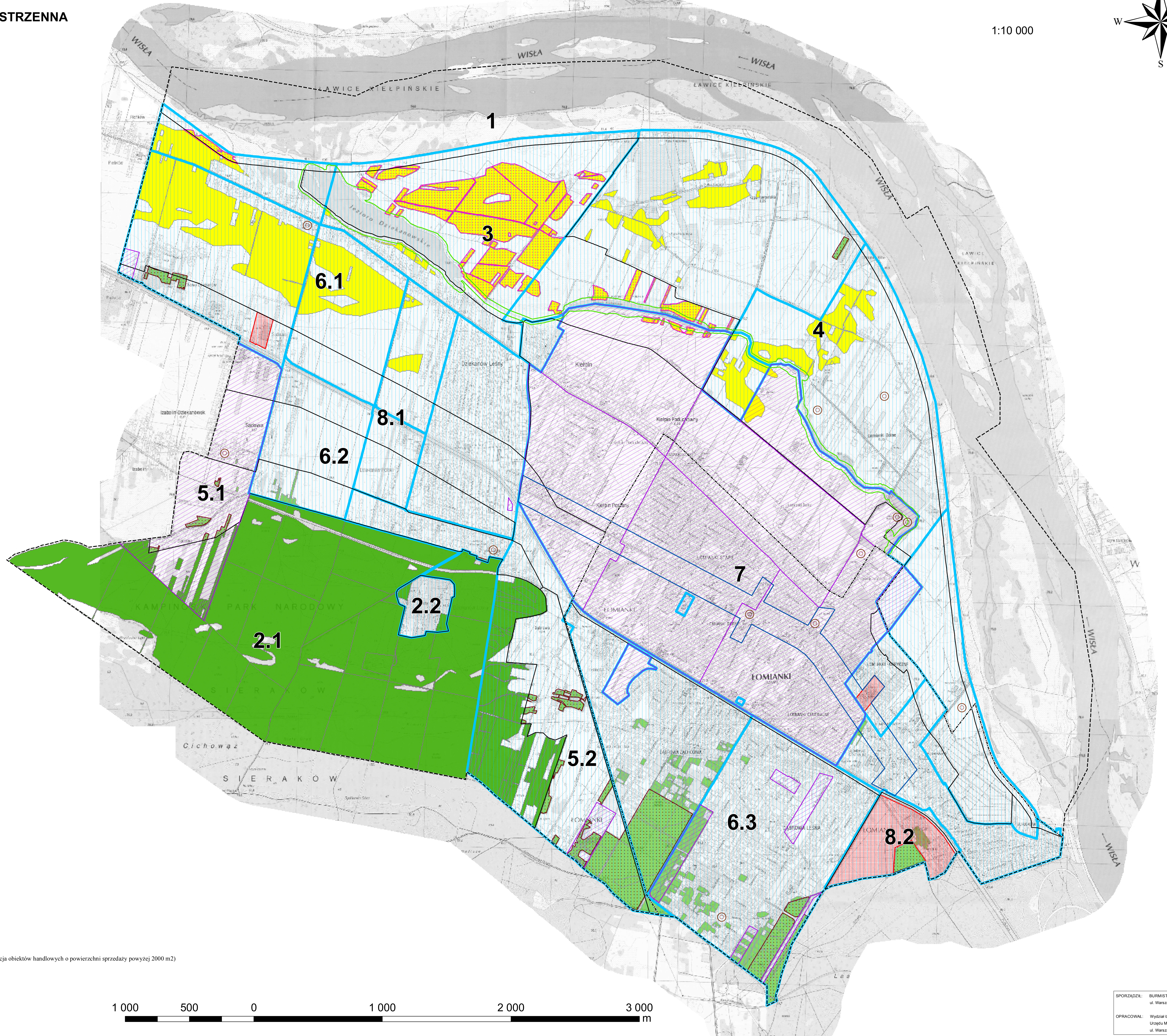
# STUDIUM UWARUNKOWAŃ I KIERUNKÓW ZAGOSPODAROWANIA PRZESTRZENNEGO MIASTA I GMINY ŁOMIANKI

POLITYKA PRZESTRZENNA

1:10 000

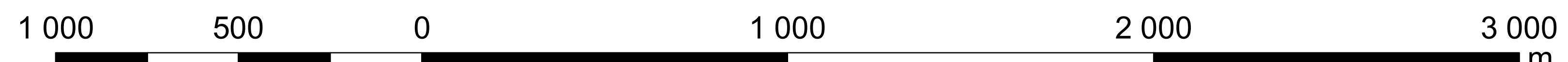


Załącznik nr 6  
do Uchwały nr IX/90/2015  
Rady Miejskiej w Łomiankach  
z dnia 13 sierpnia 2015



### OZNACZENIA

- granica gminy
- granica miasta
- Granice stref funkcjonalnych:**
  - strefa 1 - KORYTARZ EKOLOGICZNY WISŁY
  - strefa 2 - KAMPINOSKI PARK NARODOWY (2.1, 2.2)
  - strefa 3 - DOLINA ŁOMIANKOWSKA - ROLNICTWO I REKREACJA
  - strefa 4 - DOLINA ŁOMIANKOWSKA - REKREACJA I OSADNICTWO
  - strefa 5 - OTOCZENIE KPN - REKREACJA I OSADNICTWO (5.1, 5.2)
  - strefa 6 - MIESZKANIOWA EKSTENSYWNA I ŚREDNIO INTENSYWNA (6.1, 6.2, 6.3)
  - strefa 7 - CENTRALNA WIELOFUNKCYJNA
  - strefa 8 - USŁUGOWO-PRODUKCYJNA INTENSYWNA (8.1, 8.2)
- Ochrona gruntów rolnych i leśnych:**
  - grunty rolne wymagające zgody na zmianę przeznaczenia na cele nierolnicze
  - grunty leśne
  - grunty leśne w granicach Kampinoskiego Parku Narodowego
  - grunty rolne do zachowania
  - grunty leśne do zachowania
- Polityka planistyczna:**
  - obszary, dla których istnieje obowiązek sporządzenia mpzp (tereny, dla których dopuszczona jest lokalizacja obiektów handlowych o powierzchni sprzedaży powyżej 2000 m<sup>2</sup>)
  - obszary, dla których gmina zamierza sporządzić mpzp
  - obszary, dla których obowiązują miejscowe plany zagospodarowania przestrzennego
- Kształtowanie przestrzeni ogólnodostępnych:**
  - obszar funkcjonalny miejskiego centrum Łomianek
  - obszar funkcjonalny układu terenów zieleni starorzecza Wisły do rewitalizacji
- inwestycje celu publicznego o znaczeniu lokalnym



SPORZĄDZIŁ: BURMISTRZ ŁOMIANEK  
ul. Warszawska 115, 05-092 Łomianki  
OPRACOWAŁ: Wydział Ładu Przestrzennego  
Urzędu Miejskiego w Łomiankach  
ul. Warszawska 71, 05-092 Łomianki