
RAPORT Z KONSULTACJI SPOŁECZNYCH PRZEPROWADZONYCH METODĄ BADANIA ANKIETOWEGO, DOTYCZĄCEGO MIEJSCOWEGO PLANU ZAGOSPODAROWANIA PRZESTRZENNEGO OBSZARU CZĘŚCI SOŁECTWA KIELPIN W REJONIE UL. CIENISTEJ I UL. ROLNICZEJ W GMINIE ŁOMIANKI

Obszar badania: Gmina Łomianki

Termin realizacji badania: 2. września – 13. października 2020 r.



RAZEM KSZTAŁTUJEMY NASZĄ WSPÓLNĄ PRZESTRZEŃ

Chcesz mieszkać w miejscu, które spełnia Twoje oczekiwania, zaspakaja Twoje potrzeby i sprawia, że z przyjemnością do niego wracasz i w nim przebywasz?
Zależy Ci na tym, jak wygląda Twoja okolica i Twoja gmina?

Weź udział w konsultacjach społecznych dotyczących:
MIEJSCOWEGO PLANU ZAGOSPODAROWANIA PRZESTRZENNEGO OBSZARU CZĘŚCI
SOŁECTWA KIELPIN W REJONIE UL. CIENISTEJ I UL. ROLNICZEJ

Cały proces rozpoczynamy od ANKIETY.
Jej wypełnienie zajmie maksymalnie 10 minut.
W pytaniach o preferencje, można zaznaczyć więcej niż jedną odpowiedź.

SPIS TREŚCI

[Cele i założenia przeprowadzonego badania](#)

[Narzędzia badawcze i organizacja badania](#)

[WYNIKI BADANIA ANKIETOWEGO](#)

[Pytanie 1.](#)

[Czy w gminie Łomianki są miejsca, w których można przyjemnie spędzić czas wolny na świeżym powietrzu \(parki, zieleńce, place zabaw, boiska itp.\)?](#)

[Pytanie 1a.](#)

[Wskaż ulubione miejsca, w których można przyjemnie spędzić czas wolny na świeżym powietrzu \(parki, zieleńce, place zabaw, boiska itp.\):](#)

[Pytanie 2.](#)

[Jakich gminnych terenów publicznych brakuje na terenie gminy Łomianki?](#)

[Pytanie 3.](#)

[Jak często korzystasz z gminnych terenów publicznych \(parki, zieleńce, place zabaw, boiska itp.\)?](#)

[Pytanie 4.](#)

[Jakich gminnych terenów publicznych brakuje na terenie Kiełpina?](#)

[Pytanie 5.](#)

[Jakiej placówki oświatowej najbardziej brakuje na terenie Kiełpina?](#)

[Pytanie 6.](#)

[Jakie funkcje powinien pełnić teren publiczny objęty planem?](#)

[Pytanie 7.](#)

[Których elementów małej architektury powinno być więcej na terenie publicznym objętym planem?](#)

[Pytanie 8.](#)

[Jak oceniasz ilość zieleni na terenie publicznym objętym planem?](#)

[Pytanie 9.](#)

[Jak oceniasz ilość elementów sportowo-rekreacyjnych na terenie publicznym objętym planem?](#)

[Pytanie 9a.](#)

[Jeśli ilość elementów sportowo-rekreacyjnych na terenie publicznym objętym planem jest niewystarczająca to proszę wskaż, czego brakuje:](#)

[Pytanie 10.](#)

[Jak często korzystasz/przebywasz na terenie publicznym objętym planem?](#)

[Pytanie 11.](#)

[W jaki sposób najczęściej docierasz do terenu publicznego objętego planem?](#)

[INFORMACJE O RESPONDENTACH](#)

[Metryka](#)

[Źródło informacji o konsultacjach](#)

[PODSUMOWANIE I SYNTEZA ANKIETY](#)

[Gmina Łomianki](#)

[Sołectwo Kiełpin](#)

[Teren objęty Miejscowym Planem Zagospodarowania Terenu](#)

[Respondenci](#)

[Synteza](#)

Działanie konsultacyjne zostało przeprowadzone w ramach projektu „WSPÓLNA PRZESTRZEŃ – partycypacyjne planowanie przestrzenne w gminach”, realizowanego w ramach Programu Operacyjnego Wiedza Edukacja Rozwój 2014-2020 współfinansowanego ze środków Europejskiego Funduszu Społecznego.

Cele i założenia przeprowadzonego badania

Badanie ankietowe zostało zaplanowane i przeprowadzone w ramach pogłębionych konsultacji społecznych odbywających się w ramach opracowywania miejscowego planu zagospodarowania przestrzennego części sołectwa Kiełpin w rejonie ul. Cienistej i ul. Rolniczej w Gminie Łomianki..

Badanie ankietowe było skierowane do mieszkańców Gminy Łomianki, ze szczególnym uwzględnieniem mieszkańców sołectwa Kiełpin oraz użytkowników terenu publicznego położonego w granicach obszaru opracowania planu.

Głównym celem było zebranie opinii interesariuszy na temat:

- jakości i dostępności terenów publicznych w Gminie Łomianki,
- potrzeb związanych z zagospodarowaniem terenów publicznych,
- pomysłów na zagospodarowanie terenu objętego miejscowym planem zagospodarowania przestrzennego.

Narzędzia badawcze i organizacja badania

Badanie przeprowadzono za pomocą kwestionariusza ankiety stanowiącej załącznik do niniejszego raportu (Załącznik 1). Ankieta zawierała łącznie 17 pytań, przy czym 11 z nich dotyczyło problematyki terenów publicznych, a 6 pytań służyło identyfikacji badanej zbiorowości pod względem cech społeczno-demograficznych (metryczka). Pytania dotyczące problematyki terenów publicznych były w większości pytaniami wielokrotnego wyboru, a w ramach odpowiedzi na 4 z nich była możliwość udzielenia własnej odpowiedzi..

Pierwsze trzy pytania dotyczą jakości oraz dostępności terenów publicznych w Gminie Łomianki. Pytania 4. i 5. dotyczą sołectwa Kiełpin i braków terenów publicznych oraz oświaty na jego terenie. Natomiast sześć kolejnych pytań dotyczy obszaru objętego miejscowym planem zagospodarowania przestrzennego - jego funkcji oraz sposobu urządzenia, a także częstości odwiedzin i sposobu docierania do niego przez respondentów.

Kwestionariusz ankiety został udostępniony mieszkańcom w dwóch formach - w postaci papierowej ulotki oraz formularza on-line. Kwestionariusz ankiety on-line został zamieszczony na stronie internetowej Urzędu Miasta i Gminy Łomianki, natomiast kwestionariusz papierowy został rozdyskrebowany w budynkach Urzędu Miejskiego, Centrum Kultury, ICDS. Ankieta w wersji papierowej udostępniona została także w punkcie konsultacyjnym, podczas pikniku sołectkiego w Kiełpinie.

W badaniu łącznie wzięło udział 214 osób, jednak nie wszystkie osoby odpowiedziały na każde z pytań. Ankieta była dostępna od 4 września do 5 października 2020 r.

WYNIKI BADANIA ANKIETOWEGO

Pytanie 1.

Czy w gminie Łomianki są miejsca, w których można przyjemnie spędzić czas wolny na świeżym powietrzu (parki, zieleńce, place zabaw, boiska itp.)?

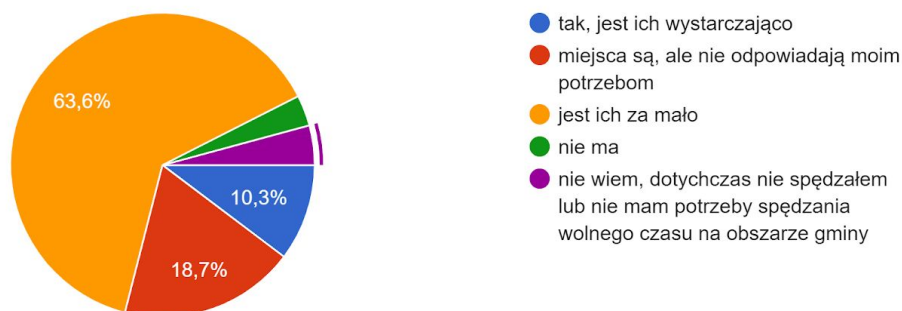
Na pytanie odpowiedziało 214 osób.

Zdecydowana większość respondentów uważa, że przestrzeni tych jest za mało (63,6%), nie odpowiadają ich potrzebom (18,7%) lub nie ma ich wcale (3,3%). Można więc podsumować, że tereny zieleni i rekreacji dostępne na terenie gminy Łomianki nie odpowiadają potrzebom około 85% respondentów.

Zaledwie 10,3% określiło je jako wystarczające, a kolejne 4,2% wskazało odpowiedź "nie wiem, dotychczas nie spędzałem lub nie mam potrzeby spędzania wolnego czasu na obszarze gminy".

Wskazuje to ogromną potrzebę zwiększenia ilości lub jakości publicznych terenów zieleni i rekreacji, wyrażoną przez większość respondentów.

Wykres 1. Czy w gminie Łomianki są miejsca, w których można przyjemnie spędzić czas wolny na świeżym powietrzu (parki, zieleńce, place zabaw, boiska itp.)?



Źródło: Fundacja Sendzimira

Pytanie 1a.

Wskaż ulubione miejsca, w których można przyjemnie spędzić czas wolny na świeżym powietrzu (parki, zieleńce, place zabaw, boiska itp.):

Na pytanie odpowiedziało 56 osób (co spowodowane może być otwartym charakterem pytania).

Wśród odpowiedzi najczęściej powtarzały się:

- Plac zabaw w Kiełpinie przy ul. Rolniczej,
- Jezioro Kiełpińskie,
- Jeziora Dziekanowskie i Fabryczne,
- Kampinoski Park Narodowy,
- Wybrzeże Wisły,
- ICDS, w szczególności boiska i skatepark,
- park linowy.

Pytanie 2.

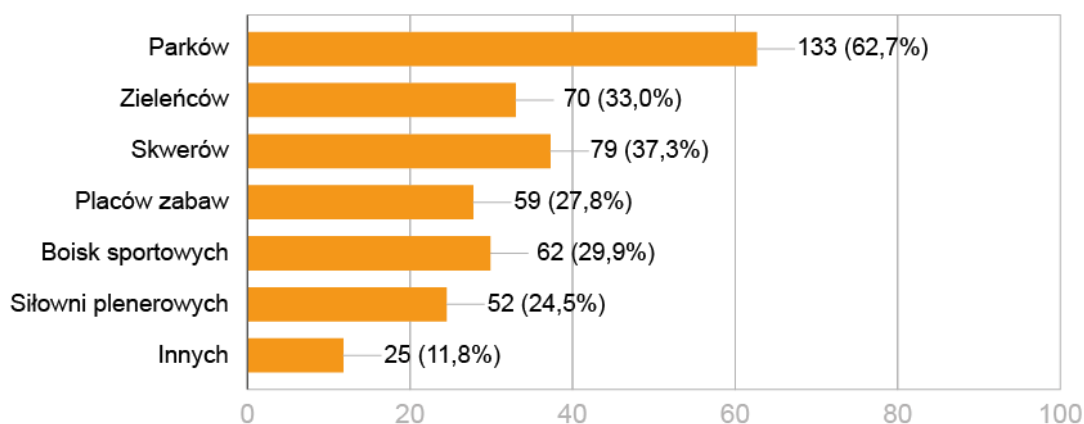
Jakich gminnych terenów publicznych brakuje na terenie gminy Łomianki?

Na pytanie odpowiedziało 212 osób. Pytanie miało możliwość wielokrotnego wyboru.

Odpowiedzi dotyczące terenów zieleni: parków, skwerów i zieleńców, zdobyły największą liczbę głosów - odpowiednio 133 (62,7% respondentów wskazało tą odpowiedź), 79 (37,3% respondentów) i 70 (33% respondentów). Widać w szczególności zapotrzebowanie na parki, które zdobyło blisko dwukrotnie więcej głosów niż każda z pozostałych opcji. Kolejne dotyczyły funkcji rekreacyjnych - boiska sportowe wskazały 62 osoby (29,2% respondentów), place zabaw 59 (27,8% respondentów), a siłownie plenerowe wymieniły 52 osoby (24,5% respondentów).

Dodatkowo skatepark (również z rampami dla hulajnóg i bmxów) wskazało 11 osób (5,5% respondentów), boiska inne niż te do piłki nożnej (lekkoatletyczne, sportów grupowe) wymieniło 5 osób (2,5% respondentów). Pojedyncze osoby wymieniły również park dla psów, miejsce do przeprowadzenia warsztatów, czy miejsca dla młodzieży.

Wykres 2. Jakich gminnych terenów publicznych brakuje na terenie gminy Łomianki?



Źródło: Fundacja Sendzimira

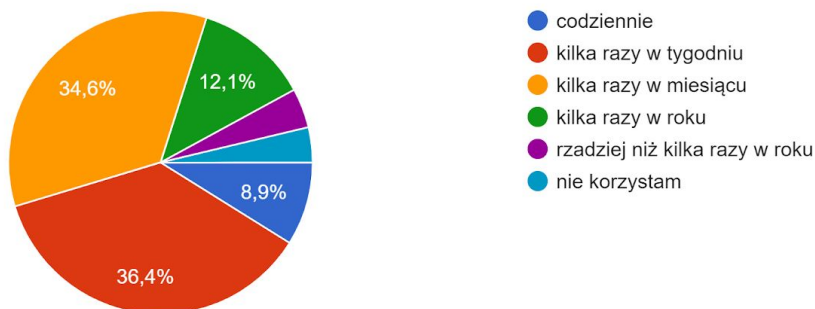
Pytanie 3.

Jak często korzystasz z gminnych terenów publicznych (parki, zieleńce, place zabaw, boiska itp.)?

Na pytanie odpowiedziało 214 osób.

Większość z badanych korzysta z gminnych terenów publicznych kilka razy w tygodniu (36,4%) oraz kilka razy w miesiącu (34,6%). Codziennie korzysta z nich 8,9%, z kolei kilka razy w roku 12,1%. Najmniej osób zaznaczyło opcję “rzadziej niż kilka razy w roku” (4,2%) oraz “nie korzystam” (3,7%).

Wykres 3. Jak często korzystasz z gminnych terenów publicznych (parki, zieleńce, place zabaw, boiska itp.)?



Źródło: Fundacja Sendzimira

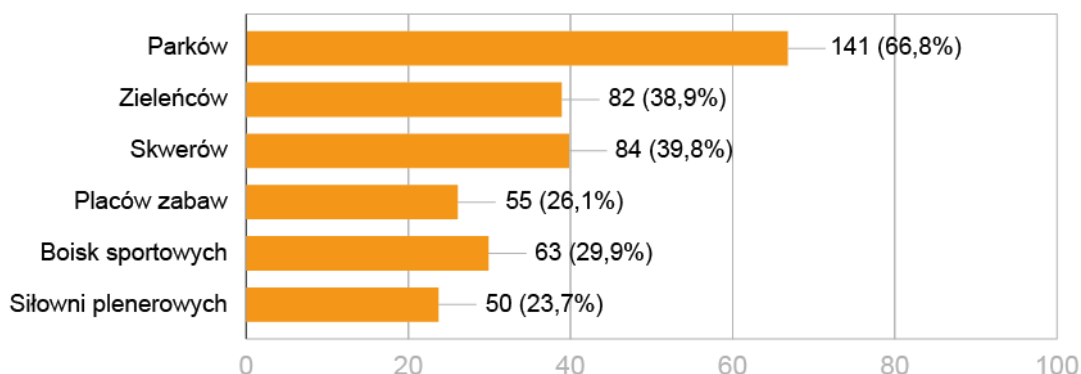
Pytanie 4.

Jakich gminnych terenów publicznych brakuje na terenie Kiełpina?

Na pytanie odpowiedziało 211 osób. Pytanie miało możliwość wielokrotnego wyboru.

Odpowiedzi respondentów są zbieżne z odpowiedziami w pytaniu 2. Pokazuje to, że respondenci mają podobne potrzeby względem przestrzeni Kiełpina, co względem całej Gminy Łomianki. Należy jednak zauważyć drobną różnicę w odpowiedziach na oba pytania - tereny zieleni są wskazywane nieco częściej w przypadku Kiełpina - parki 141 (66,8% respondentów), skwery 84 (39,8% respondentów) i zieleńce 82 (38,9% respondentów), a tereny rekreacji nieco rzadziej - boiska sportowe 63 (29,9% respondentów), place zabaw 55 (26,1% respondentów) i siłownie plenerowe 50 (23,7% respondentów).

Wykres 4. Jakich gminnych terenów publicznych brakuje na terenie Kiełpina?



Źródło: Fundacja Sendzimira

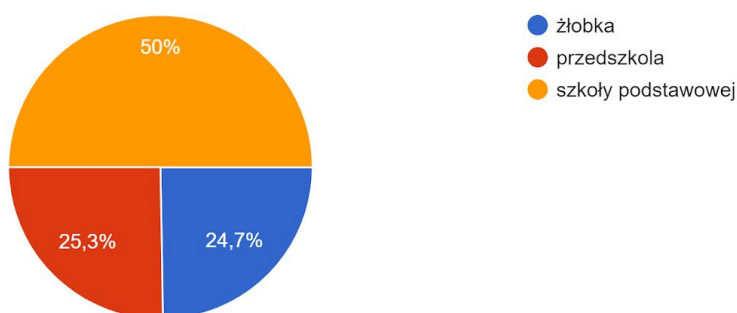
Pytanie 5.

Jakiej placówki oświatowej najbardziej brakuje na terenie Kiełpina?

Na pytanie odpowiedziały 194 osoby.

Połowa respondentów wskazała szkołę podstawową jako najbardziej potrzebną, 49 osób przedszkole, a 48 osób żłobek.

Wykres 5. Jakiej placówki oświatowej najbardziej brakuje na terenie Kiełpina?



Źródło: Fundacja Sendzimira

Pytanie 6.

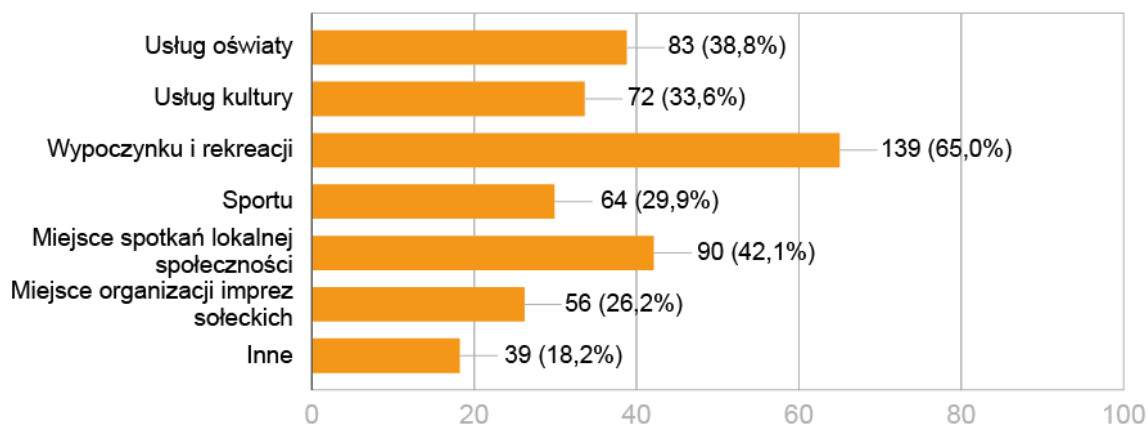
Jakie funkcje powinien pełnić teren publiczny objęty planem?

Na pytanie odpowiedziało 214 osób. Pytanie miało możliwość wielokrotnego wyboru.

Najwięcej osób wskazało funkcje wypoczynku i rekreacji - 139 głosów (65% respondentów biorących udział w badaniu wybrało tą odpowiedź), co łączy się z wynikami Pytania 2. i 4., w których mieszkańcy wskazywali brak publicznych terenów zieleni na obszarze Gminy i Kiełpina. 90 osób (42,1% respondentów) uważa, że teren publiczny objęty planem powinien pełnić rolę miejsca spotkań lokalnej społeczności, nieco mniej - 83 (38,8% respondentów) opowiada się za usługą oświaty. Kolejne trzy popularne odpowiedzi to odpowiednio - usługi kultury - 72 (33,6% respondentów), sport - 64 (29,9% respondentów), miejsce organizacji imprez sołeckich - 56 (26,2% respondentów).

Wśród innych odpowiedzi 8 osób (3,7% respondentów) opowiada się za miejscem wielofunkcyjnym, wspomniane są również tereny zieleni, skatepark, miejsca na rowery czy kino plenerowe i strefa ciszy. Pojawiły się również 3 odpowiedzi silnie sprzeciwiające się szkole, bądź innej funkcji oświaty.

Wykres 6. Jakie funkcje powinien pełnić teren publiczny objęty planem?



Źródło: Fundacja Sendzimira

Pytanie 7.

Których elementów małej architektury powinno być więcej na terenie publicznym objętym planem?

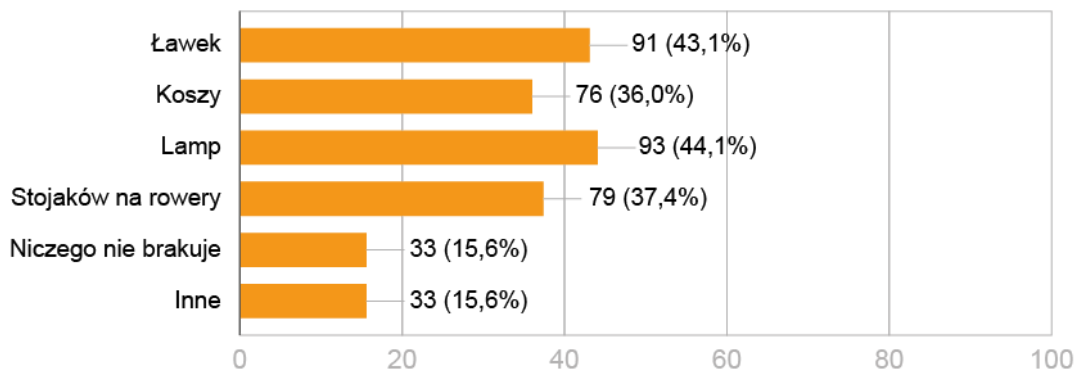
Na pytanie odpowiedziało 211 osób. Pytanie miało możliwość wielokrotnego wyboru, procent głosów względem całości respondentów liczony jest oddzielnie dla każdej z odpowiedzi.

Najwięcej respondentów wskazuje potrzebę lepszego oświetlenia - 93 (44,1% respondentów), miejsc do siedzenia - 91 (43,1% respondentów), stojaków rowerowych - 79 (37,4% respondentów) oraz koszy na śmieci - 76 (36,0% respondentów). Zaledwie 33 osoby (15,6% respondentów) uważa, że obecna ilość jest wystarczająca.

Pojawiło się również wiele innych odpowiedzi, wśród których najczęściej pojawiał się skatepark, altana i miejsce na ognisko, osłony od słońca, tereny zieleni.

Pojedyncze osoby wskazały również toaletę publiczną, wiatę na rowery, zróżnicowany wiekowo sprzęt do rekreacji czy też sztuczną nawierzchnię boiska.

Wykres 7. Których elementów małej architektury powinno być więcej na terenie publicznym objętym planem?



Źródło: Fundacja Sendzimira

Pytanie 8.

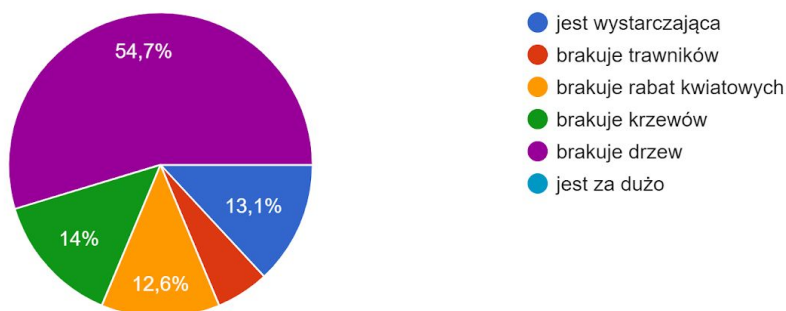
Jak oceniasz ilość zieleni na terenie publicznym objętym planem?

Na pytanie odpowiedziało 214 osób.

Zdecydowana większość respondentów wskazuje niewystarczającą ilość zieleni, zaledwie 13,1% uważa, że jest ich wystarczająca, natomiast brak jest odpowiedzi sugerujących zbyt dużą powierzchnię terenów zieleni.

Ponad połowa (54,7%) odpowiedzi dotyczy zbyt małej ilości drzew. Kolejne dwie odpowiedzi zebrały porównywalne ilości głosów, odpowiednio: brak krzewów (14%), brak rabat kwiatowych (12,6%), natomiast brak trawników wskazało 12 osób (5,6%).

Wykres 8. Jak oceniasz ilość zieleni na terenie publicznym objętym planem?



Źródło: Fundacja Sendzimira

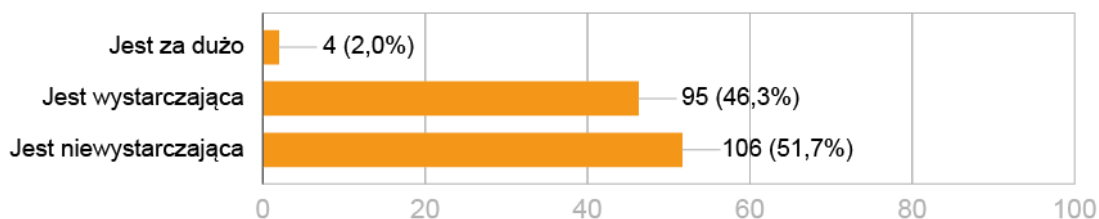
Pytanie 9.

Jak oceniasz ilość elementów sportowo-rekreacyjnych na terenie publicznym objętym planem?

Na pytanie odpowiedziało 205 osób.

Większość osób (51,7%) wskazuje na niewystarczającą ilość elementów sportowo-rekreacyjnych, lecz podobna liczba respondentów (46,3%) uważa, że obecna infrastruktura jest wystarczająca. Według zaledwie 4 osób (2%) elementów tych jest zbyt dużo.

Wykres 9. Jak oceniasz ilość elementów sportowo-rekreacyjnych na terenie publicznym objętym planem?



Źródło: Fundacja Sendzimira

Pytanie 9a.

Jeśli ilość elementów sportowo-rekreacyjnych na terenie publicznym objętym planem jest niewystarczająca to proszę wskazać, czego brakuje:

Wśród odpowiedzi najczęściej pojawiają się:

- skatepark, bądź rampa (również zadaszone),
- boisko do piłki nożnej ze sztuczną nawierzchnią,
- boisko wielofunkcyjne,
- boiska/korty do innych sportów,
- bieżnia i elementy do akrobatyki/gimnastyki,
- ścianka wspinaczkowa.

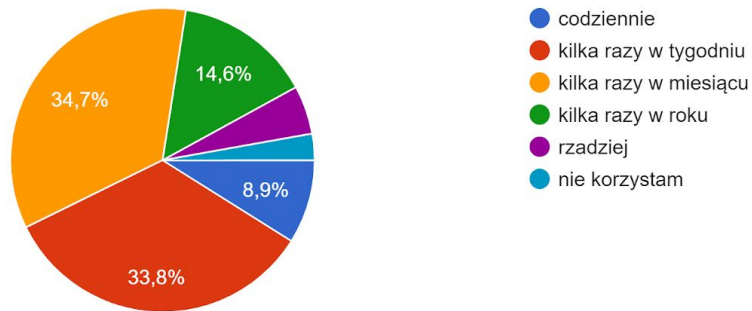
Pytanie 10.

Jak często korzystasz/przebywasz na terenie publicznym objętym planem?

Na pytanie odpowiedziało 213 osób.

Na wyznaczonym terenie większość respondentów przebywa, bądź korzysta z niego kilka razy w miesiącu (34,7%) lub kilka razy w tygodniu (33,8%). Codzienne użytkowanie przestrzeni deklaruje 8,9% badanych, a sporadyczne - kilka razy w roku - 14,6%. Część respondentów korzysta z niego mniej niż kilka razy rocznie bądź wcale nie korzysta - odpowiednio 5,2% i 2,8%.

Wykres 10. Jak często korzystasz/przebywasz na terenie publicznym objętym planem?



Źródło: Fundacja Sendzimira

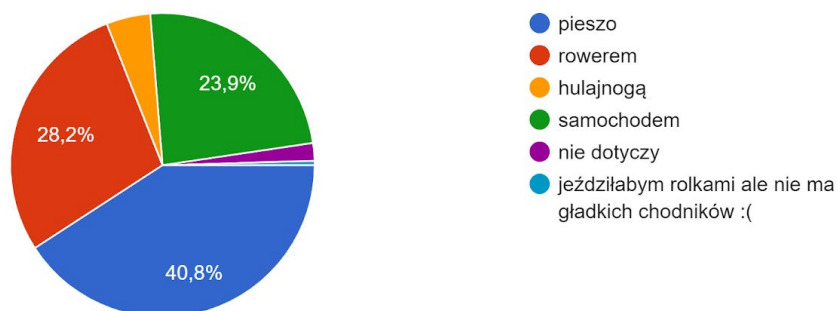
Pytanie 11.

W jaki sposób najczęściej docierasz do terenu publicznego objętego planem?

Na pytanie odpowiedziało 213 osób.

Najwięcej osób pojawiających się w wyznaczonym obszarze porusza się pieszo (40,8%). Przeszło ćwierć (28,2%) respondentów wskazało rower, a nieco mniej niż ćwierć (23,9%) samochód. 10 osób (4,7%) deklaruje używanie hulajnóg, a 4 osoby (1,9%) uznały, że to pytanie ich nie dotyczy. 1 osoba skorzystała z możliwości podania własnej odpowiedzi odpowiadając, że "jeździłabym rolkami, ale nie ma gładkich chodników".

Wykres 11. W jaki sposób najczęściej docierasz do terenu publicznego objętego planem?



Źródło: Fundacja Sendzimira

INFORMACJE O RESPONDENTACH

Metryka

W ankiecie wzięło udział 214 osób.

Większość z nich to mieszkańcy Kiełpina (74,1%), pozostali mieszkają w Gminie Łomianki (21,2%) lub poza nią (4,7%).

Ponad 1/3 z respondentów to nowi mieszkańcy gminy - 35,2% mieszka w niej mniej niż 5 lat. Respondentów zamieszkałych w Gminie Łomianki 5-20 lat jest najwięcej (37,1%), natomiast osób mieszkających powyżej 20 lat - 22,5%. 5,2% zaznaczyło opcję "nie dotyczy".

Niemal połowa (45,3%) respondentów jest w wieku 26-39 lat, a niemal 1/3 w wieku 40-49. Powyżej 50 roku życia jest 13,1%, z kolei w wieku 18-25 i poniżej 18 lat odpowiednio 6,1% i 4,2%.

W ankiecie zagłosowało więcej kobiet (58,4%) niż mężczyzn (40,7%), a 2 osoby wolały nie podawać płci.

77,9% badanych ma wykształcenie wyższe, 19,2% średnie, bądź a 2,8% podstawowe (w tym miejscu należy zwrócić uwagę na wiek respondentów, z których ponad 10% jest poniżej 25 roku życia).

Spośród 210 osób, które odpowiedziały na pytanie dotyczące posiadania dzieci w wieku przedszkolnym lub szkolnym, 67,1% odpowiedziało twierdząco, a 32,9% przecząco.

PODSUMOWANIE I WNIOSKI Z ANKIETY

Gmina Łomianki

Jedynie 10% respondentów uważa, że tereny zieleni w gminie Łomianki są wystarczające dla ich potrzeb, a 4% nie ma na ten temat zdania. Większość osób uważa, że jest ich za mało, bądź nie odpowiadają na potrzeby mieszkańców. Łączy się to z odpowiedziami dotyczącymi brakujących terenów publicznych w gminie - niemal $\frac{2}{3}$ wskazuje parki, około $\frac{1}{3}$ zieleńce i skwery, a tereny placów zabaw, boisk sportowych i siłowni poniżej 30% respondentów.

Wśród ulubionych przestrzeni publicznych wskazywano plac zabaw przy ul. Rolniczej, którego dotyczy opracowywany miejscowy plan zagospodarowania przestrzennego, okoliczne jeziora, wybrzeże Wisły, Kampinoski Park Narodowy oraz ICDS - lokalny ośrodek sportu i rekreacji.

Respondenci deklarują względnie częste odwiedzanie gminnych terenów publicznych - 36,4% odwiedza je kilka razy w tygodniu, a 34,6% kilka razy w miesiącu. 8,9% respondentów odwiedza je codziennie. Około $\frac{1}{3}$ badanych odwiedza je kilka razy w roku, lub rzadziej.

Sołectwo Kiełpin

Odpowiedzi dotyczące brakujących terenów publicznych na terenie Kiełpina pokrywają się z tym samym pytaniem odnośnie całej gminy. Z nieznacznym wzrostem odpowiedzi dotyczących zieleni i spadkiem odpowiedzi związanych z obszarami sportu i rekreacji. $\frac{2}{3}$ uważa parki za najbardziej potrzebne, ponad $\frac{1}{3}$ zieleńce i skwery, a ponownie - poniżej 30% boiska sportowe, place zabaw i siłownie plenerowe.

W zakresie placówek oświaty respondenci wskazują największe zapotrzebowanie na szkołę podstawową - $\frac{1}{2}$ badanych. Głosy dotyczące żłobka i przedszkola są podzielone niemal po równo - 49 osób chciałoby nowego przedszkola, a 48 żłobka.

Teren objęty Miejscowym Planem Zagospodarowania Terenu

Większość respondentów, niemal $\frac{2}{3}$, chciałaby, aby to miejsce pełniło rolę wypoczynku i rekreacji. Często pojawiają się też odpowiedzi dotyczące funkcji miejsca spotkań lokalnej społeczności, funkcji oświaty i kultury. Mniej niż $\frac{1}{3}$ chciałaby widzieć w tym miejscu organizowanie imprez sołeckich i przestrzeni sportu. Warto również dodać, że mieszkańcy często postulują stworzenie nowego skateparku. Pojawiały się również postulaty stworzenia na danym obszarze wielofunkcyjnej przestrzeni, a znaczna większość z badanych wybierała więcej niż jedną odpowiedź.

Zaledwie 15% badanych uznało, że na terenie objętym planem nie brakuje żadnych elementów małej architektury. Pozostałe elementy podstawowej infrastruktury - lampy, ławki, kosze i stojaki na rowery otrzymały porównywalne ilości głosów (od 76 do 93), z przewagą oświetlenia i miejsc do siedzenia. Respondenci często korzystali z możliwości dopisania własnych pomysłów, wymieniając m.in. skatepark, toaletę publiczną, altanę i miejsce na grilla, czy osłony od słońca. Pytanie 9. pokazuje również, że ponad połowa mieszkańców uważa obecną ilość elementów sportowo-rekreacyjnych za niewystarczającą, 11 osób mniej za wystarczającą, a tylko 4 osoby twierdzą, że jest ich zbyt wiele.

Nikt z badanych nie uważa, że na wyznaczonym obszarze jest zbyt dużo zieleni, a jedynie co dziewiąta osoba uważa obecną ilość zieleni za wystarczającą. Ponad połowa uważa, że w miejscu tym potrzeba więcej drzew. Część mieszkańców chciałaby też widzieć więcej rabat kwiatowych (12,6%) i krzewów (14%). Brak trawników wydaje się nie być problemem, jedynie 5% badanych wskazało ich brak w ankiecie.

Częstość korzystania z danej przestrzeni jest podobna do deklarowanego korzystania z przestrzeni publicznych w ogóle - niemal 9% korzysta z niej codziennie, duża część często - kilka razy w tygodniu 33,8%, kilka razy w miesiącu 34,7%, a kilka razy w roku lub mniej około 1/3 badanych. Docierają tam najczęściej pieszo (40,8%), rowerem (28,2%) lub samochodem (23,9%).

Respondenci

Niemal 3/4 respondentów mieszka na terenie Kielpina a 1/5 na terenie gminy Łomianki, 10 osób jest spoza gminy. Mieszkają w gminie Łomianki najczęściej między 5, a 20 lat lub poniżej 5 lat. Duża część żyje też w niej powyżej 20 lat.

Większość badanych jest w wieku 26-49 lat, a respondentów w wieku poniżej 25 i powyżej 50 roku życia jest porównywalnie wiele - po około 10%. Zdecydowana większość ma również wykształcenie wyższe i posiada dzieci w wieku szkolnym i przedszkolnym. Może to wskazywać zmniejszoną wśród respondentów liczbę uczniów, studentów i osób po 50. roku życia.

Wnioski

- znaczna część osób biorących udział w badaniu wykazuje potrzebę dodatkowych terenów zieleni, zwłaszcza parków,
- duża liczba osób badanych wskazuje również potrzebę terenów sportu i rekreacji, często pojawiają się głosy dotyczące nowego skateparku,
- respondenci często korzystają z terenów publicznych i lubią przebywać w okolicznych terenach zieleni - jeziora, brzeg wiśły, Kampinoski Park Narodowy,
- jednocześnie plac zabaw przy ul. Rolniczej jest jednym z ich ulubionych miejsc,
- wskazany obszar według respondentów powinien pełnić funkcje wypoczynku i rekreacji, ale często wymieniane są też inne funkcje (oświata, kultura, sport, wydarzenia lokalne, miejsce spotkań), a respondenci zaznaczali zazwyczaj więcej niż jedną opcję,
- większość badanych uważa, że na danym terenie brakuje małej architektury - lamp, ławek, koszy, stojaków na rowery,
- widoczna jest potrzeba dodatkowych elementów zieleni na obszarze objętym planem - głównie zieleni wysokiej, ale też rabat kwiatowych i krzewów,
- respondenci docierają do placu zabaw przy ul. Rolniczej zazwyczaj pieszo, ale często korzystają też z rowerów i samochodów.